

宁夏回族自治区 不动产登记数据整合及更新汇交指南

宁夏回族自治区自然资源厅

二〇二〇年三月

目 录

1 依据.....	- 1 -
2 范围.....	- 1 -
3 规范性引用文件.....	- 1 -
4 术语及定义.....	- 2 -
4.1 存量数据.....	- 2 -
4.2 增量数据.....	- 2 -
4.3 现势数据.....	- 2 -
4.4 历史数据.....	- 2 -
4.5 更新汇交.....	- 3 -
5 存量数据整合.....	- 3 -
5.1 目标与任务.....	- 3 -
5.1.1 数据整合目标.....	- 3 -
5.1.2 数据整合任务.....	- 3 -
5.2 总体要求.....	- 5 -
5.3 整合流程.....	- 6 -
5.4 主要技术方法.....	- 9 -
5.4.1 内业属性关联.....	- 9 -
5.4.2 外业补充调查与测量.....	- 9 -
5.5 工作步骤.....	- 10 -
5.5.1 准备工作.....	- 10 -
5.5.2 规范化整理.....	- 12 -
5.5.3 整合关联.....	- 14 -
5.5.4 档案扫描.....	- 15 -
5.5.4 数据入库.....	- 15 -
5.6 过程质量控制.....	- 17 -
5.7 主要成果.....	- 17 -
6 成果检查.....	- 19 -
6.1 检查制度.....	- 19 -
6.2 检查方法.....	- 19 -
6.2.1 随机抽样检查.....	- 19 -
6.2.2 计算机软件检查.....	- 19 -
6.3 质量控制要素.....	- 20 -
6.3.1 空间数据的质量评价要素.....	- 20 -
6.3.2 非空间数据的质量评价要素.....	- 21 -
6.3.3 检查内容.....	- 21 -
6.4 质量评价.....	- 29 -
6.4.1 质量评价指标.....	- 29 -
6.4.2 质量评分.....	- 32 -
6.4.3 成果质量等级评定.....	- 32 -
7 成果更新汇交.....	- 32 -
7.1 目标与任务.....	- 32 -
7.2 汇交方式及程序.....	- 33 -

7.2.1 汇交方式.....	- 33 -
7.2.2 汇交程序.....	- 33 -
7.3 汇交内容及要求.....	- 34 -
7.3.1 空间数据成果.....	- 34 -
7.3.2 属性数据.....	- 35 -
7.3.3 元数据.....	- 35 -
7.3.4 其他数据.....	- 35 -
7.4 数据组织.....	- 36 -
7.4.1 组织单元.....	- 36 -
7.4.2 数据文件组织结构.....	- 36 -
7.4.3 命名规则.....	- 36 -
附录 A 不动产登记数据成果汇交申请书.....	- 37 -
附录 B 不动产登记数据资料清单表.....	- 38 -
附录 C 不动产登记数据成果命名规则.....	- 39 -
附录 D 不动产登记数据资料文件组织结构图.....	- 40 -
附录 E 空间数据汇交图层及命名规则.....	- 41 -
附录 F 档案归档扫描要求.....	- 42 -
附录 G 宁夏回族自治区不动产登记数据库标准（试行）	- 47 -

1 依据

依据党中央、国务院关于深化“放管服”改革和《国务院办公厅关于压缩不动产登记办理时间的通知》（国办发〔2019〕8号）《自然资源部关于全面推进不动产登记便民利民工作的通知》（自然资发〔2018〕60号）《自然资源部办公厅关于完善信息平台网络运维环境推进不动产登记信息共享集成有关工作的通知》（自然资办函〔2019〕1041号）要求，完成我区数据整合成果更新汇交工作，制定本指南。

2 范围

本指南明确了宁夏回族自治区市县不动产登记存量数据整合的目标、任务、要求、技术方法以及不动产登记数据更新汇交成果的内容、格式、数据组织、命名规则及质量要求等内容，适用于本次成果更新汇交。

3 规范性引用文件

下列文件中的条款通过本指南的引用而成为本指南的条款，其最新版本适用于本指南。

GB/T 2260	中华人民共和国行政区划代码
GB/T 13923	基础地理信息要素分类与代码
GB/T 21010	土地利用现状分类
GB/T 26424	森林资源规划设计调查技术规程
GB/T 37346	不动产单元设定与代码编制规则
TD/T 1001	地籍调查规程
TD/T 1015	城镇地籍数据库标准
TD/T 1016	土地利用数据库标准
CJJ/T 115	房地产市场信息系统技术规范
JGJ/T 246	房屋代码编码标准
JGJ/T 252	房地产市场基础信息数据标准
NY/T 2539	农村土地承包经营权确权登记数据库规范
NY/T 2538	农村土地承包经营权要素编码规则
LY/T 1955	林地保护利用规划林地落界技术规程
DA/T 22-2015	归档文件整理规则
国务院令 第 656 号	不动产登记暂行条例

国土资源部	不动产登记操作规范（试行）
国土资源部	不动产登记数据库标准（试行）
国土资源部	不动产登记数据整合建库技术规范（试行）
国土资源部	不动产登记存量数据成果汇交规范（试用）
国土资源部	关于全力推进不动产登记信息管理基础平台接入及数据整合工作的函
宁夏回族自治区国土资源厅	宁夏回族自治区不动产登记数据库标准（试行）
宁夏回族自治区国土资源厅	宁夏回族自治区不动产权籍调查工作方案（试行）

4 术语及定义

下列术语和定义适用于本指南。

4.1 存量数据

不动产登记存量数据是指不动产登记信息系统在正式接入全国不动产登记信息管理基础平台之前形成的不动产登记数据，包括实施不动产统一登记之前形成的土地、房屋、森林林木等不动产登记数据和实施不动产统一登记之后，正式接入全国不动产登记信息管理基础平台之前形成的不动产登记数据两部分数据，包括空间数据、属性数据和其他数据。

4.2 增量数据

不动产登记信息系统在正式接入国家不动产登记信息管理基础平台之后形成的不动产登记数据。

4.3 现势数据

现势数据是指权利有效的登记数据和未灭失的不动产单元数据。

4.4 历史数据

历史数据是指权利失效的登记数据和灭失的不动产单元数据。

4.5 更新汇交

更新汇交是指按照国家要求将存储在不动产登记成果数据库中的存量和增量数据一次性全部导出并向自然资源部汇交。

5 存量数据整合

5.1 目标与任务

5.1.1 数据整合目标

通过将现有分散存放、格式不一、介质不同的土地、房屋、森林林木等各类不动产登记信息进行规范整合，依据《不动产登记数据库标准（试行）》《宁夏回族自治区不动产登记数据库标准（试行）》整合建设不动产登记数据库，为不动产登记信息系统运行和不动产登记信息共享、应用提供数据支撑，为国家和自治区两级不动产登记存量数据汇交奠定基础。

不动产登记数据整合的目标主要是：

（1）支撑业务管理

数据整合的首要目标是支撑日常各类不动产登记业务管理，保障不动产登记数据的准确性和完整性，提高不动产登记业务办理效率。

（2）满足数据汇交

为了建立国家不动产登记数据库，将各级不动产登记机构的信息纳入统一的不动产登记信息系统，国家明确要求开展不动产登记存量数据汇交工作，数据整合成果是不动产登记数据汇交上报的主要内容。

（3）满足信息共享

通过数据整合，提高不动产登记数据的准确性，维护不动产登记数据的权威性、专业性、可靠性，为不动产登记资料查询、不动产登记信息共享等提供数据基础。

5.1.2 数据整合任务

存量数据整合主要是对实施不动产统一登记之前形成的土地、房屋、森林林木等不动产登记数据的整合。按照原国土资源部《不动产登记数据整合建库技术规范（试行）》要求，充分借鉴全国各地开展不动产登记存量数据整合的相关方案及实践经验，

确定宁夏回族自治区不动产登记存量数据整合主要任务：

（1）数据转换

对土地、房屋、森林林木等已有的电子登记信息数据按现行的数据标准和技术规范进行规范化及转换，形成符合现行相关技术标准的数据集。

（2）数据整理

①土地登记数据整理

按照现行的不动产登记相关数据标准和技术规范要求，对集体土地所有权、建设用地使用权、宅基地使用权等土地登记存量数据进行整理，包括宗地空间数据整理、土地登记数据整理、档案数据整理、关联关系整理等。

②房产登记数据整理

按照现行的不动产登记相关数据标准和技术规范要求，对房产登记存量数据进行整理，包括自然幢空间数据整理、楼盘数据整理、房产登记数据整理、档案数据整理、关联关系整理等。

③林权登记数据整理

按照现行的不动产登记相关数据标准和技术规范要求，对林地所有权、林地使用权、林木所有权、林木使用权等林权登记存量数据进行整理，包括林权空间数据整理、林权登记数据整理、档案数据整理、关联关系整理等。

④农村土地承包经营权登记数据整理

宁夏回族自治区农村土地承包经营权（以下简称：承包经营权）最新一轮确权登记发证工作成果待数据移交后再进行数据整理。

（3）数据整合关联

①宗地、管理单元空间关系整理

对使用权宗地、所有权宗地、地籍子区、地籍区之间进行空间关系整理，确保数据之间空间关系正确。

②不动产单元落宗及编码

对自然幢、各类构（建）筑物、宗地等统一坐标系，利用空间关系把自然幢、各类构（建）筑物落到宗地上，并按照不动产单元编码规则进行不动产单元编码。

③林权登记数据拆分

由于原林权登记数据中林地所有权、林地使用权、林木所有权、林木使用权四种

权利集成在一起，需要根据不动产登记对应权利类型，对林权登记数据进行拆分。

④林地所有权与集体土地所有权登记数据关联

按照不动产统一登记要求，林地所有权与集体土地所有权为同一种权利，需要根据林地所有权、集体土地所有权对应的空间数据建立关联。

⑤房地登记数据关联

根据不动产单元号，建立房产、土地登记数据之间关联关系。

（4）数据入库

将整理后的不动产登记数据按照《宁夏不动产登记数据库标准（试行）》对基础地理信息数据、宗地数据、自然幢数据、权利数据、权利人数据、登记业务等进行数据组织、编码、入库，建成支撑不动产登记信息管理基础平台运行的不动产登记数据库（成果数据库），并生成不动产登记元数据。

不动产登记数据入库要进行全面的信息复核，保证入库的数据符合质量控制要求。

按照元数据的要求填写所建数据库的元数据。

5.2 总体要求

（1）齐全完整

开展数据整合前，应充分对原各类不动产登记数据进行检查整理，明确需要纳入数据整合的各类登记数据的具体数量，确保整合后数据的完整性。

（2）准确可靠

各类登记数据的整理应完全还原原来的登记结果，不动产登记所需的必填字段内容缺失的，可根据原始纸质登记资料进行补录，确保登记信息真实准确。整理成果数据必须通过质检。

（3）格式统一

整合后的各类空间数据、属性数据以及档案数据等成果，必须按照规定的数据格式、组织目录进行存储。

（4）内容规范

整合后的各类不动产登记数据和档案数据必须符合现行的各类不动产登记法律、法规以及规范的要求。

（5）急用先行

结合各地存量数据情况，为保证整合汇交工作高效顺利完成，优先整合存量登记数据中的现势数据，历史数据整合按地方需要逐步开展。

（6）先易后难

数据整合建议分阶段开展，先整合已有电子数据的存量数据，后整合未电子化的存量数据；先整合容易落宗的数据，后整合存在问题的数据。

（7）尊重历史

数据整合过程中，应尊重历史，继承已有资料中的信息，不对数据擅自进行修改，对历史遗留问题应列出问题清单，报请主管部门通过行政手段加以解决，如果暂时难以解决，应做好标注，作为遗留问题待将来逐步消化、解决。

5.3 整合流程

不动产登记数据整合在土地、房屋等现行数据库标准规范和《宁夏不动产登记数据库标准（试行）》的指导下，按照先建标准化的原始库，再按不动产登记数据库标准整合成中间库，最终建成用于支撑不动产登记信息管理基础平台运行的成果数据库的思路完成。整个过程的每一个环节都需要进行质量控制。下面分三种情况进行说明：

1、对于已建成的土地、房产等数据库，先依据土地、房产等现行的相关标准进行标准化、规范化后，再依据《宁夏不动产登记数据库标准（试行）》，建立映射关系模型，对已有的登记信息补充完善后，转换形成符合《宁夏不动产登记数据库标准（试行）》要求的不动产登记数据库。

2、对于已有不动产登记电子档案或部分电子数据的，首先对已有的登记信息通过提取、转换、补录等技术方法，建成符合土地、房产等现行标准的标准化、规范化的数据集，再依据《宁夏不动产登记数据库标准（试行）》，经整合后建成符合《宁夏不动产登记数据库标准（试行）》的不动产登记数据库。

3、对于没有电子数据只有不动产登记纸质档案的，依据现行的土地、房产等登记数据库标准录入数据建成对应数据库，再依据《宁夏不动产登记数据库标准（试行）》，经整合后建成符合《宁夏不动产登记数据库标准（试行）》的不动产登记数据库。

当前数据整合的重点是支撑日常登记业务的办理需要，数据整合主要采用批量整合和日常完善相结合的方式。

批量数据整合是以完成辖区内所有存量数据整合为目标，以急用先行为原则，选

择专业队伍有计划有步骤地完成整个辖区所有存量数据整合工作。一方面减轻日常业务办理的压力，提高日常登记业务办理效率，另一方面满足存量数据汇交要求，为存量数据汇交提供基础数据。批量整合流程如下：

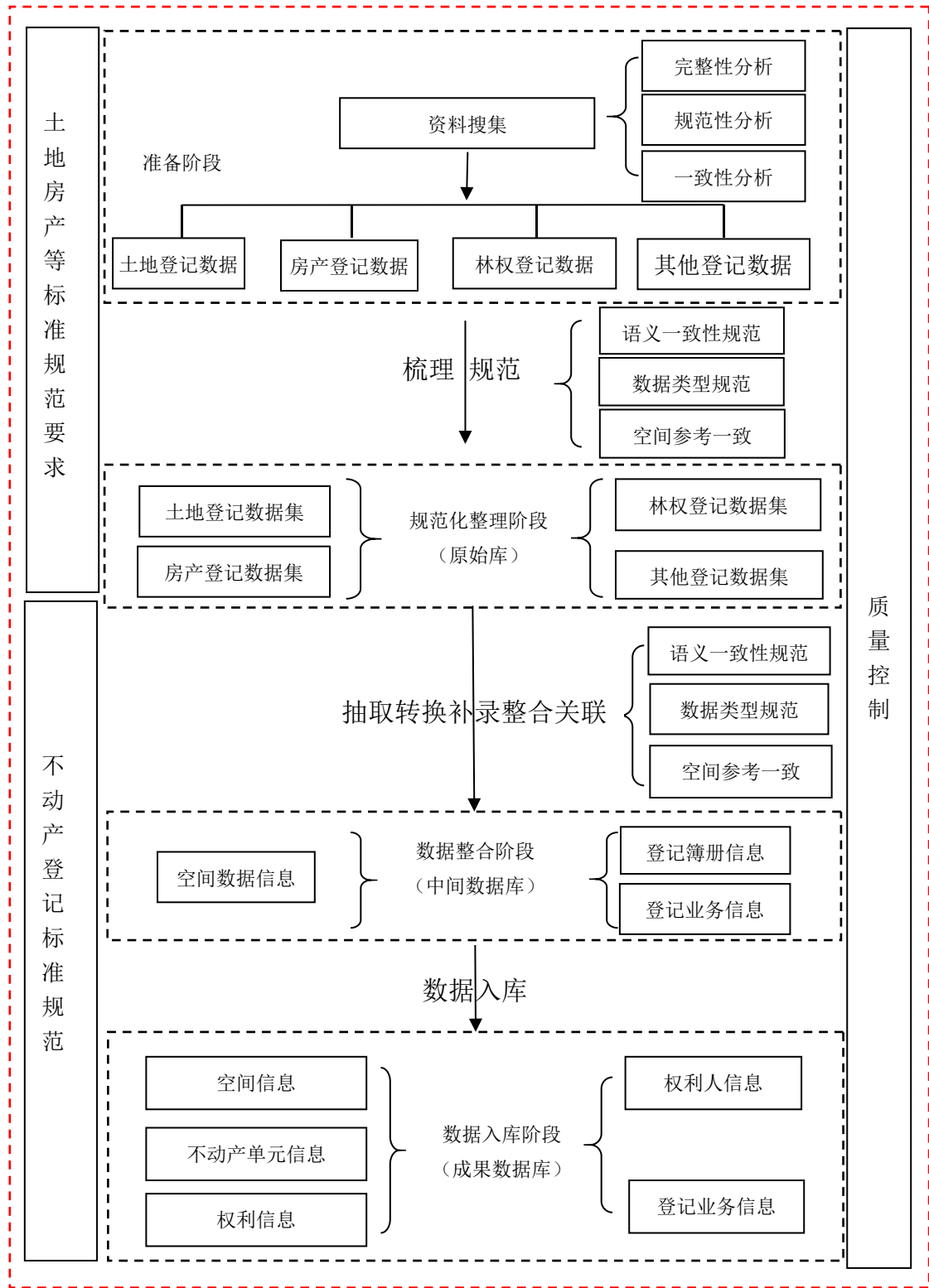


图 5-1 数据整合流程图（批量）

日常完善是以日常受理的不动产登记申请为基础，在规定时限内迅速完成登记受理件所涉及到的存量数据整合，确保数据满足日常登记业务办理需要。日常完善主要完成数据整合关联工作，具体流程见下图。

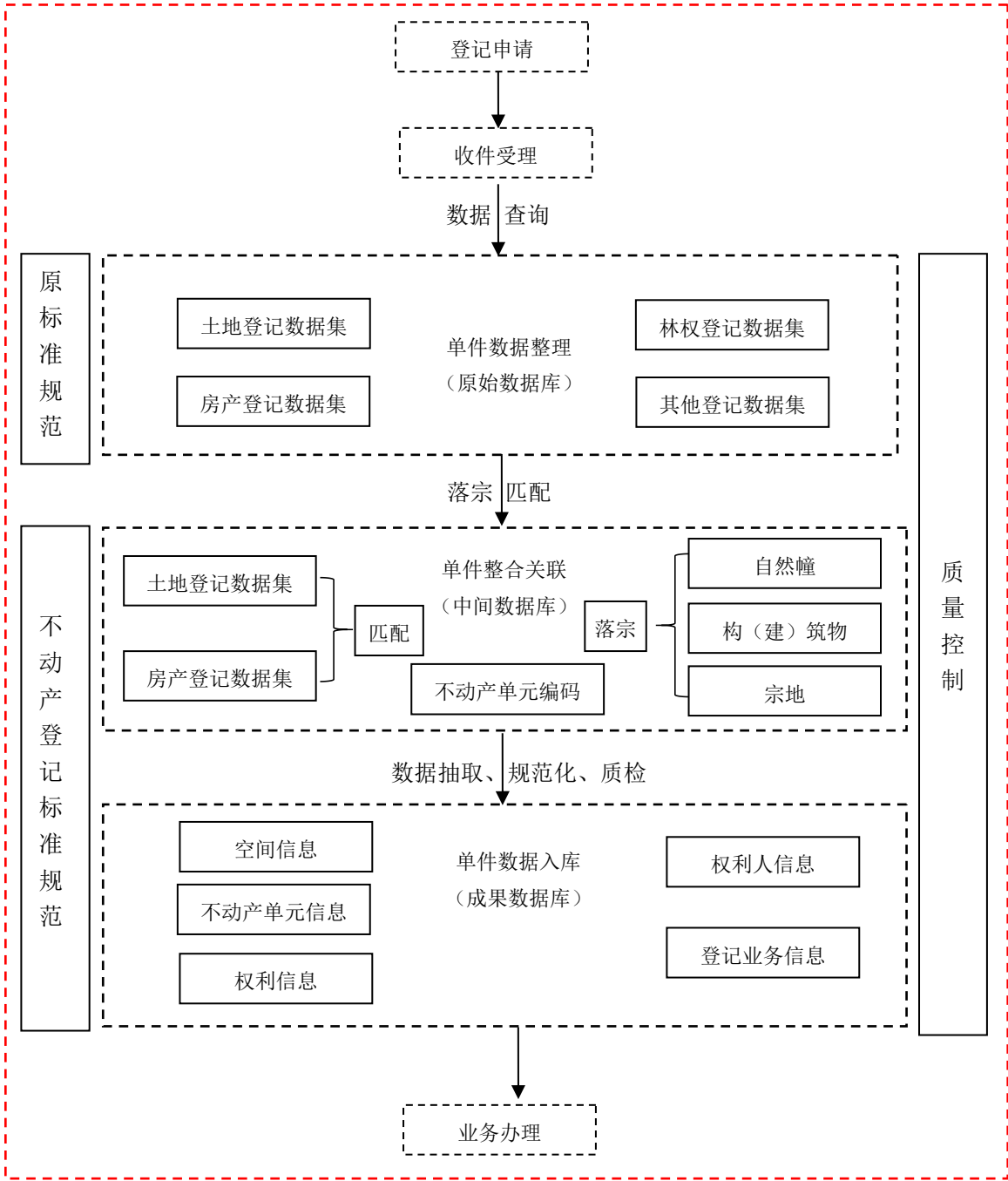


图 5-2 数据整合流程图（日常完善）

5.4 主要技术方法

5.4.1 内业属性关联

在数据整理或整合关联工作中，梳理数据之间的各种关联关系是很重要的一项工作内容，内业属性关联是梳理各种数据关联关系的一种重要技术方法。内业属性关联首先根据数据之间存在的业务逻辑关系，梳理数据之间存在哪些关联字段，然后根据关联字段进行精确匹配或模糊匹配，从而建立数据之间关联关系。

关联字段尽量选择字段值唯一的字段，如不动产单元编码字段、业务号字段等，确实无法通过唯一字段值字段进行关联的，可以选择多个字段进行组合关联。

关联字段的字段值标准不统一的，首先统一标准再进行属性关联，如土地坐落等字段。

能够通过精确匹配关联的尽量通过精确匹配进行数据关联，无法通过精确匹配建立关联的，可以选择关键词进行人工模糊匹配实现数据关联。

5.4.2 外业补充调查与测量

（1）数据整合过程中，通过内业无法判断解决的情况，需要开展外业补充调查与测量。主要包括：

- ①对不动产权属来源资料缺失、不完整的，需要进行外业调查与测量；
- ②对房屋空间信息不清导致房屋无法落宗的，需要进行外业调查；
- ③对宗地与自然幢空间数据存在冲突矛盾的，需要进行外业调查与测量；
- ④对宗地或自然幢缺失空间数据或有空间数据但坐标不正确的，需要进行外业调查与测量；
- ⑤对缺失房产分层分户图数据的，需要进行外业调查与测量；
- ⑥对缺失楼盘表或楼盘表信息不全的，需要进行外业调查；
- ⑦对登记数据与空间数据无法关联的，需要进行外业调查；

（2）外业补充调查与测量主要工作步骤包括：

①内容分析

根据数据整合的具体工作内容，分析确定外业补充调查与测量的具体内容。如：发现缺失宗地或自然幢空间数据，需要先根据影像确定缺失宗地或自然幢的位置，然

后通过解析测量完善权籍数据库。

②工作底图及表册制作

根据调查与测量的内容，制作用于外业补充调查与测量的工作底图及表册。表册要涵盖调查的所有内容，同时具有与工作底图上对应空间数据的关联信息。

③外业补充调查与测量

依据工作底图及表格，有针对性地开展外业调查与测量，并记录相关调查与测量成果。

④修改与补录信息

根据外业补充调查与测量信息对数据进行修改或补录，利用修改或补录后的信息重新进行数据整理或整合关联工作，直至数据整理或整合关联工作成功。

5.5 工作步骤

5.5.1 准备工作

对辖区内不动产登记存量数据的现状进行调查、分析，搜集辖区内涉及到的各类不动产登记存量数据执行的数据库标准、技术规程以及原来的各类不动产登记图、表、卡、册等纸质资料和电子数据；按照现行的数据库标准、技术规程，结合《宁夏不动产登记数据库标准（试行）》，进行原始数据库、中间数据库、成果数据库的数据库框架设计；根据数据情况，编写数据整合技术方案。

（1）资料收集

①土地登记数据

收集原城镇地籍管理系统、土地登记发证系统、档案系统中产生的所有电子数据，包括空间数据、属性数据、影像数据等；档案室所有归档的纸质地籍档案及土地登记档案资料；纸质分割登记资料；纸质土地登记卡资料；抵押、查封注销、异议登记台账；证书签收簿或台帐；集体土地所有权确权登记发证数据库成果及纸质档案资料；集体建设用地使用权和宅基地使用权调查数据库成果；原执行的相关数据库标准及技术规范；现行的相关数据库标准及技术规范。

②房产登记数据

收集原房产测绘系统、房产登记系统、档案系统中产生的所有电子数据，包括空间数据、属性数据、影像数据等；档案室所有归档的纸质房产测绘、房产登记档案资

料；相关房产 GIS 数据成果；抵押、查封、注销、异议登记台账；证书签收簿或台帐；原执行的相关数据库标准及技术规范；现行的相关数据库标准及技术规范。

③林权登记数据

收集原林权登记系统、档案系统中产生的所有电子数据，包括空间数据、属性数据、影像数据等；档案室所有归档的纸质林权测绘、林权登记档案资料；抵押、查封、注销、异议登记台账；证书签收簿或台帐；原执行的相关数据库标准及技术规范；现行的相关数据库标准及技术规范。

④承包经营权登记数据

收集最新一轮承包经营权确权登记发证数据库成果及纸质档案资料；现行的相关数据库标准及技术规范。

⑤其他登记数据

收集其他登记数据所有电子数据，包括空间数据、属性数据、影像数据等；档案室所有归档的纸质相关登记档案资料；证书签收簿或台帐；原执行的相关数据库标准及技术规范；现行的相关数据库标准及技术规范。

（2）数据库框架设计

选取典型的登记信息，参照原执行的技术规程和数据库标准，对照《宁夏不动产登记数据库标准（试行）》，逐项进行对比分析，完成数据库的框架设计（包括中间数据库和成果数据库）。包括：

①确定空间数据库的分层方案。一般来说，为了方便数据管理、更新，理清数据管理职责，原则上精度相当、属性结构一致、管理主体一致的空间数据应同层存放，一般在一个粒度下指定的地理范围内采用同一种坐标系。

②确定采用的数据库平台和地理信息系统平台。

③在指定的数据库平台下，对照《宁夏不动产登记数据库标准》（试行）设计具体的数据库表，建立数据字典；在地理信息系统平台中建立空间数据图层，并建立相应的属性结构表。

（3）方案编制

对搜集的已有的登记簿进行整理，用土地、房产等现行技术标准对照不动产登记簿、《宁夏不动产登记数据库标准》（试行）进行分析，找出源数据和不动产登记簿之间的差异，是否存在同名异质、同质异名的情况，是否存在空间参考不一致、面积

单位不一致、小数点位数不一致等情况，确定转换规则。

利用分析结果，结合本地实际情况制定数据整合建库的实施方案，并针对存在的具体问题进行整理归纳，形成具有本地特色的技术方案（细则）。

（4）工作底图制作

①工作底图可以最新的遥感影像图和相关调查数据为基础。

②工作底图一般以地籍子区或村为单位制作，以便于外业调查与测量。

③工作底图内容一般包括影像、行政区划、地籍区、地籍子区、主要地形地物及相关调查专题数据，调查专题数据视外业补充调查与测量要求选择。

④工作底图相关图例及符号设计，对于有国家图式规范要求的按照国家规范设计，对于调查专题数据按照便于外业补充调查与测量为要求进行设计。

（5）技术培训

对参加不动产登记数据整合建库的工作人员、质检人员进行规范、标准技术培训，重点讲解信息编码方法、代码的含义，质检的方法、抽样检查的数量等内容。

5.5.2 规范化整理

以土地、房产等不动产登记的最小单元为单位进行整理，通过对已有不动产的登记档案、登记簿、权籍图等信息的梳理、补充和完善，形成包括空间权籍图、登记簿和登记档案等内容的不动产登记规范化整理成果。有条件的，可进行外业实地核对和补充调查。

根据最新设计的不动产登记簿数据描述要求，考虑到数据完整性、权利继承性和以“宗地”为底盘等管理因素，将原来的不动产登记数据进行规范化封装整理，形成全面、规范、电子化的不动产登记数据（原始数据库）。

（1）无效数据清洗

此部分主要在土地、房产等已有不动产登记资料中逐项检查，把已注销的权利在登记簿中、权籍图中进行剔除，并把相应的信息转入档案库管理。档案库管理遵循土地、房产等现行的档案管理要求。

（2）规范化梳理

对土地、房产等不动产有效登记信息进行梳理，主要解决三方面问题：

①解决同名异质和同质异名的问题，实现全部不动产登记信息不存在语义不一致

的描述。

②解决数据类型、小数点位数和数量单位不统一的问题，实现在同一个县级行政区域内，同一类不动产登记的数据类型完全一致。

③在一个具体的地理范围内空间参考不一致的问题，实现相同比例尺下同一地理范围内空间参考一致。

同时，对缺漏的信息进行补充完善。

（3）空间数据信息整理

通过对土地、房产等已有不动产登记涉及的空间信息整理，参照比例尺、属性结构、空间参考以及精度等指标，在保证拓扑无错误、属性值域正确、信息表达一致等前提下，考虑到数据管理、存储、更新等因素，并与已有土地、房产、林权等原有不动产登记簿建立有效关联，形成按指定格式分别存储的土地、房产、林权等不动产登记空间数据库。同时对整合前原有登记信息系统的空间参考信息等关键性原始数据进行保存和归档。

（4）非空间数据信息整理

通过整理已有土地、房产等原有不动产登记簿册信息，按照土地、房产等现行的技术标准和规范要求，进行编码和规范化处理，建成符合土地、房产等现行标准的非空间数据库。剔除已注销的抵押权信息、已注销的查封信息、失效的查封信息。

（5）不动产登记历史档案整理

通过对已有土地、房产等不动产登记的业务处理过程数据进行整理，按土地、房产等现行不动产档案管理的要求建库。同时，保留档案号，保持与原不动产登记信息的有效关联。

（6）逻辑关系重建

分别利用宗地代码、自然幢号、林宗号等关键字建立空间信息和非空间信息的关联关系。非空间信息中包括土地、房产等通过登记行为产生的权利以及基于权利设定抵押权、地役权或者发生预告登记、异议登记、查封登记。

通过宗地号、自然幢号、林宗号代码以及证书号、业务号、档案编码等信息建立和空间信息、非空间信息的关联关系，通过原有的业务号将土地、房产等现有的登记簿和登记档案进行关联。

5.5.3 整合关联

(1) 数据整合

通过对整理后的空间数据进行空间参考一致性处理、图层合并、冗余数据剔除、信息补录等操作，形成符合国家和自治区不动产登记数据库标准要求的空间数据以及与之关联的属性数据，并以此为基础进行地籍区、地籍子区、宗地以及建筑物、构筑物等空间数据统一编码；通过对整理后的非空间数据进行数据归并、冗余数据剔除、信息补录等操作，形成与不动产登记相关技术要求以及不动产登记数据库标准要求相符的不动产登记簿。

(2) 数据关联

将整合后的空间数据和非空间数据进行关联，按照不动产单元编码规则进行不动产单元编号，用宗地代码把宗地和不动产单元进行关联，用不动产单元编号把不动产和不动产权利关联，用业务号实现不动产权利和登记过程的关联，最终形成空间数据、非空间数据关联，历史和现势信息清晰完整的不动产登记信息。包括如下：

①对于国有建设用地使用权登记、集体土地所有权登记、集体建设用地使用权登记、宅基地登记、林权登记等，宗地代码分别采用《地籍调查规程》中规定的方法编码，通过原宗地代码关联相应的不动产登记权利信息、地役权信息、抵押权信息、查封登记信息以及异议登记信息，用宗地代码对宗地代码属性项赋值。

②对于房屋登记信息用原自然幢编号关联逻辑幢、层、户的信息，保留原自然幢信息，用新的自然幢编号对自然幢编号属性项赋值，保留自然幢数据中的宗地代码到逻辑幢、层、户数据表中。

通过房屋编号关联整理相应的地役权、抵押权、查封登记、异议登记以及预告登记的信息补录新的自然幢编号和宗地代码。

③对于不动产单元登记信息按不动产单元编码规则分类分宗进行编号，同时补录要素代码、不动产类型选项、宗地特征码、不动产单元状态等信息。

在宗地内通过宗地代码建立和不动产单元的关联关系，通过不动产单元编码建立不动产单元、权利以及权利人之间的关联关系，通过业务号建立权利和办理过程的关联关系。

5.5.4 档案扫描

根据《档案归档扫描要求》（见附录 F），按照统一的格式和规则对已有登记信息但没有扫描电子资料的档案进行全面扫描和规范化命名，包括各类不动产所有权、使用权、地役权的现势和历史数据、抵押和查封登记的现势数据，满足入库、关联和查看要求。

5.5.4 数据入库

数据整合完毕质检合格后，经自治区自然资源厅同意，按照《宁夏不动产登记数据库标准（试行）》要求进行数据入库，将符合要求的数据从中间数据库导入到成果数据库相应图层及属性表中。数据入库包括宗地数据入库、房产数据入库、其它定着物数据入库、基础地理数据入库、登记数据入库等。

由于目前各地不动产统一登记已经开展，在数据整合工作过程中，成果数据库中的存量登记数据的权属状态还在不断发生变化，因此数据整合完毕后进行数据入库，需要考虑数据整合成果数据中权属状态与成果数据库中数据状态的衔接。

（1）宗地数据入库

宗地数据入库包括所有权宗地、所有权宗地界址线、所有权宗地界址点、使用权宗地、使用权宗地界址线、使用权宗地界址点、小班、小班界址线、小班界址点等空间数据入库。数据入库前，逐图层对比数据整合成果中各宗地图层与成果数据库中宗地图层之间空间范围及属性，提取空间范围或属性不一致的宗地，查看该部分宗地是否因不动产统一登记发生变化，对因不动产统一登记发生变化的宗地不进行数据更新，其他宗地按照数据整合成果中的宗地进行更新入库。

（2）房产数据入库

房产数据入库包括自然幢空间数据、逻辑幢数据、层数据、户数据等数据入库。数据入库前，对比数据整合成果中房产数据与成果数据库中房产数据之间空间范围及属性，提取空间范围或属性不一致的房产数据，查看该部分房产信息是否因不动产统一登记发生变化，对因不动产统一登记发生变化的房产信息不进行数据更新，其他房产信息按照数据整合成果中的房产信息进行更新入库。

（3）其它定着物数据入库

其它定着物数据入库包括风电、水塔、居民附属设施（围墙、栅栏）等点状定着

物、线状定着物、面状定着物等数据入库。数据入库前，对比数据整合成果中定着物数据与成果数据库中定着物数据之间空间范围及属性，提取空间范围或属性不一致的定着物数据，查看该部分定着物信息是否因不动产统一登记发生变化，对因不动产统一登记发生变化的定着物信息不进行数据更新，其他定着物信息按照数据整合成果中的其他定着物信息进行更新入库。

（4）基础地理数据入库

基础地理数据入库包括整合后的地籍区、地籍子区、水系、交通等空间数据入库。

（5）登记数据入库

将整合后各类登记数据中的权利数据、权利人数据、业务数据等进行数据入库。对于登记数据中的相关登记信息及关联关系，完全以数据整合成果中的信息为准进行数据更新入库。对于权利数据的权属状态，对比数据整合成果中权利数据的权属状态和成果数据库中权利数据的权属状态，提取权属状态不一致的权利数据。对于权属状态因不动产统一登记发生变化的权利数据，权属状态保持不变，其他权利数据的权属状态以数据整合成果中对应权利数据的权属状态进行更新。

（6）登记档案入库

不动产登记存量纸质档案扫描前先建立文件夹，文件夹按照业务受理编号命名，同一笔业务的扫描件全部存放在一个文件夹下。扫描可采用 jpg 或 pdf 格式，鉴于 1 个 pdf 文件可以存储多页文件，建议采用 pdf 格式扫描，根据材料名称命名电子扫描文件。对于采用 jpg 格式扫描的多页材料，需要按照页码顺序在电子扫描文件名称后加序号 1、2、3.....（例如：合同 1，合同 2）。

扫描和文件目录整理结束后，向自治区自然资源和不动产确权登记中心申请云存储空间的使用权限，将电子扫描件上传到自治区政务云存储。为确保数据完整上传，上传期间避免停电、断网，上传设备也不得进行其它操作。扫描件上传完成后，由市县建立档案挂接关联表。自治区自然资源和不动产确权登记中心分配数据库写入权限，由市县将档案挂接关联表写入不动产登记数据库，实现业务系统和云存储扫描件的关联。

宁夏不动产登记系统部署于自治区政务云平台上的服务器，为保障不动产登记系统正常运行，所有材料扫描件只能单独存储于云存储空间，不能直接上传到云服务器。

5.6 过程质量控制

质量控制应贯穿存量数据整合全过程，主要包括数据转换质量控制、数据整理质量控制、整合关联质量控制、数据入库质量控制等。

（1）数据转换质量控制

数据转换质量检查主要检查转换前后数据的一致性，包括信息一致性、关联关系一致性、权属状态一致性、记录数一致性等。

（2）数据整理质量控制

数据整理是存量数据整合工作中工作量最大的部分，其质量控制要严格贯穿整个项目的实施过程，质量控制采取二级检查制度。数据整理质量检查主要参照各自现行数据库标准，检查各类登记数据信息是否齐全完整，是否与档案资料一致，各类关联关系是否正确等。

（3）整合匹配质量控制

整合匹配质量检查主要检查现状登记数据是否与不动产单元进行关联，关联关系是否正确，现势登记数据房地是否匹配，匹配是否正确，不动产单元编码是否正确等。

（4）数据入库质量控制

数据入库质量控制分为入库前数据质量检查和入库后数据质量检查。入库前数据质量检查主要检查数据是否满足《宁夏不动产登记数据库标准（试行）》要求，是否满足国家、自治区不动产登记存量数据汇交要求；入库后数据质量检查主要检查入库后数据是否与入库前数据一致，包括信息一致性、关联关系一致性、权属状态一致性、记录数一致性等。

5.7 主要成果

（1）数据库成果

不动产登记数据库主要包括不动产单元数据、权利数据、权利人数据、登记业务数据、登记档案数据、元数据等。

（2）文档成果

①不动产登记存量数据整合实施方案

实施方案主要内容包括背景、目的、任务、基础资料情况、相关依据、组织实施（任务分工，实施计划）、工作程序、技术方法、预期成果、质量控制、保障措施、

经费预算等。

②不动产登记存量数据整合技术方案（细则）

技术方案（细则）主要内容包括背景、目的、任务、已有资料分析及利用、技术依据、技术要求、技术路线、技术方法、预期成果、质量控制、组织实施（组织架构、人员投入、仪器设备投入、实施计划）、合理化建议等。

③不动产登记存量数据整合工作总结报告

工作总结报告主要内容包括项目概述（项目立项背景回顾、项目建设目标任务回顾）、项目完成情况总结（建设内容总结、时间进度总结、项目变更情况总结、项目完成情况总结等，对照合同内容从户、幢、宗地、抵押权信息、查封信息、权利人信息、地役权信息、数据关联落宗情况、数据上图情况、补测情况、数据补录情况、数据转换情况、档案扫描挂接情况等多方面描述应当完成的工作量和实际完成的工作量等，分类说明没有完成的工作量具体原因，说明使用过度期编码进行落宗的宗地数量及分类等）、数据整合情况总结（数据整合开展的过程、做法、资料使用情况等）、经验与体会、质量检查情况总结（分级描述检查比率、检查方法、错误比率、修改情况、质量评价等）、疑难问题处理（附疑难问题处理台账）、遗留问题（分类统计各类数据整合遗留问题，说明原因，提出解决建议，附遗留问题台账）、项目管理总结（数据安全、质量控制管理、进度控制管理、资金控制管理）、项目资金使用总结（项目总投资、来源和实际投资，项目资金使用情况）、下一步计划等。

④不动产登记存量数据整合技术总结报告

技术报告主要内容包括概述（项目名称、项目来源、目标任务、工作内容及工作量、作业区概况和已有资料利用情况）、项目完成情况（完成情况，剩余情况，完成率）、技术设计执行情况（项目依据、技术执行情况、主要技术问题和处理方法、先进技术和经验、疑难问题和遗留问题及解决方案、过渡期编码规则、临时宗、建议等）、成果质量情况、成果交付（成果资料清单、成果交付与接收）、附录（疑难问题台账、遗留问题台账）。

⑤不动产登记存量数据成果分析报告

成果分析报告主要内容包括项目区概况、成果总体情况、成果质量分析（完成率、落宗率、转换、补录、补测等）、成果存在问题及分析、相关建议等。

⑥不动产登记存量数据整合质量检查报告

质量检查报告主要内容包括检查概况、受检成果情况、检查依据、质检开展情况、抽样情况、检查内容及方法、质检问题及处理情况、质量评价、附录等。

⑦不动产登记存量数据整合质量检查记录

质量检查记录应包括实施过程中各个环节自查、互查、专查等各级检查详细记录以及成果检查记录等。

⑧其他相关文档。

(3) 过程成果

①整理后的各类登记数据原始数据库，包括土地登记数据库、房产登记数据库、林权登记数据库等。

②整合后的各类登记数据中间数据库，包括房地匹配数据、落宗数据、规范后的各类登记数据等。

6 成果检查

6.1 检查制度

质量控制严格采取“二检一验一复检”制度，一级检查为过程检查，由数据整理单位作业人员承担，各类检查比例为100%检查；二级检查为最终检查，由数据整理单位专职质量检查人员承担，软件检查比例为100%，人工目视检查比例不低于30%；一级验收为甲方验收，验收按照质检软件全数检查、人工目视比对检查和总体评估的方式进行，人工目视比对抽查随机抽样率不低于15%，并出具检查报告及验收意见。一复检为自治区复检，方式同一级验收，其中随机抽样率不低于0.3%。

6.2 检查方法

6.2.1 随机抽样检查

从被检查的不动产登记数据库成果中，随机抽取样本进行检查，评价数据的总体质量。随机抽样检测采用人工目视检测方法，通过屏幕显示或输出，与原始数据进行核对，以确定数据的质量状况。

6.2.2 计算机软件检查

使用预先定义和设计好的规则、方法，利用软件进行全面检查。

6.3 质量控制要素

在不动产登记信息整合过程中，要严格执行质量控制规范，核心的质量控制要素罗列如下：

6.3.1 空间数据的质量评价要素

（1）图层名称规范性。

图层命名应保持和《不动产登记数据库标准》(试行)一致。

（2）属性数据结构一致性。

在数据库属性结构表中，属性项的定义应和《不动产登记数据库标准》(试行)保持一致，必选属性项的描述应采用《不动产登记数据库标准》(试行)的描述，可以适当扩展，但不得冲突。

（3）代码一致性。

有明确命名规则、编码规则和数据字典的属性项，应严格执行编码方法，保持编码语义一致。

（4）数值范围符合性

属性项的值域应符合《不动产登记数据库标准》(试行)中相关值域的要求。

（5）点层内拓扑关系

点层内无拓扑错误。

（6）线层内拓扑关系

线层内无拓扑错误。

（7）面层内拓扑关系

面层内无拓扑错误。

（8）线面拓扑关系

线面拓扑无错误。

（9）碎片多边形、碎线检查

不存在超限的碎片、碎线。

（10）点线层拓扑关系

点线层无拓扑错误。

（11）点面层拓扑关系

点面层无拓扑错误。

(12) 空间要素一致性

对行政区、地籍区、地籍子区、宗地之间无逻辑错误。

6.3.2 非空间数据的质量评价要素

(1) 完整性。

数据表齐全，如《不动产登记数据库标准》(试行)中无信息，必须保留空表，并且属性结构不得与《不动产登记数据库标准》(试行)冲突。

(2) 属性数据结构一致性。

在数据库属性结构表中，属性项的定义应和《不动产登记数据库标准》(试行)保持一致，必选属性项的描述应采用《不动产登记数据库标准》(试行)的描述，可以适当扩展，但不得冲突。

(3) 代码一致性。

有明确命名规则、编码规则和数据字典的属性项，应严格执行编码方法，保持编码语义一致。

(4) 数值范围符合性

属性项的值域应符合《不动产登记数据库标准》(试行)中相关值域的要求。

(5) 表内逻辑一致性检查

对数据表内相关联约束字段进行一致性检查，保证逻辑关系正确。

(6) 表间逻辑一致性检查

对数据表中的关联主键进行检查，保证关联关系正确；相关联的属性项之间没有逻辑错误。

6.3.3 检查内容

表 6-1 不动产登记存量数据质量检查内容

检查类别	检查项	检查编码	检查规则	检查对象	评价指标	备注
数据格式等形式检查	目录及文件规范性	1101	数据符合汇交规范对不动产登记存量电子成果数据内容的要求，不存在丢漏。	所有电子数据	规范性	
		1102	数据符合汇交规范对目录结构和文件命名的要求。	所有电子数据	规范性	
	数据格	1201	数据符合汇交规范规定的文件格式。	所有电子	规范性	

检查类别	检查项	检查编码	检查规则	检查对象	评价指标	备注
	式正确性			数据		
	数据有效性	1301	数据文件能正常打开。	所有电子数据	规范性	
空间数据基本检查	图层完整性	2101	必选图层必须齐备，必须满足汇交规范要求。	所有必选图层	规范性	
	数学基础	2201	空间数据必须定义数学基础。	所有必选图层	规范性	
	图层名称规范性	2301	图层名称必须符合汇交规范要求。	所有图层	规范性	
空间属性数据标准符合性检查	空间数据结构一致性	3201	图层属性字段的数量和属性字段名称、类型必须符合标准要求。	所有图层	规范性	
		3202	图层属性字段的长度、小数位数必须符合标准要求。	所有图层	规范性	
	空间数据代码一致性	3301	字段值是代码的字段取值必须符合标准要求。	包含字段取值是代码的图层	规范性	
		3302	每个图层要素代码字段的取值必须唯一并符合标准要求。	所有图层	规范性	
	空间数据数值范围符合性	3401	字段取值必须符合标准规定的值域范围。	所有图层	规范性	
	空间数据编号唯一性	3501	编号字段取值必须唯一。	包含编号字段的图层	规范性	标识码、地籍区代码、地籍子区代码。
	空间数据字段必填性	3601	必填字段不为空。	所有图层	规范性	如历史原因必填项为空的标注为例外。
空间图形数据检查	点层内拓扑关系	4101	层内要素不重叠。	所有点图层	拓扑关系正确性	
	线层内拓扑关系	4201	层内要素不重叠或自重叠、相交或自相交。	所有线图层	拓扑关系正确性	
	面层内拓扑关系	4301	层内要素不自相交。	所有面图层	拓扑关系正确性	
		4302	层内要素不重叠、闭合。	所有面图层	拓扑关系正确性	
	面层间拓扑关系	4401	地籍子区必须在地籍区范围内。	地籍子区、地籍区	拓扑关系正确性	

检查类别	检查项	检查编码	检查规则	检查对象	评价指标	备注
	系	4402	地籍区必须在行政区范围内。	地籍区、行政区	拓扑关系正确性	
		4403	宗地必须在地籍子区内。	宗地、地籍子区	拓扑关系正确性	
		4404	宅基地使用权宗地必须在集体所有权宗地内。	宅基地使用权宗地、集体所有权宗地	拓扑关系正确性	
		4405	自然幢必须在建设用地使用权宗地（地表）或者宅基地使用权宗地内。	自然幢、建设用地使用权宗地（地表）、宅基地使用权宗地	拓扑关系正确性	
		4406	宅基地使用权宗地与建设用地使用权宗地（地表）不能重叠。	宅基地使用权宗地、建设用地使用权宗地（地表）	拓扑关系正确性	
		4407	土地承包经营权宗地(耕地)与土地承包经营权宗地(林地)不能重叠。	土地承包经营权宗地(耕地)、土地承包经营权宗地(林地)	拓扑关系正确性	
属性表数据检查	属性表完整性	5101	必选属性表必须齐备。	所有必选属性表	规范性	必选属性表为自然幢、房地产权（独幢、层、套、间房屋）、宗地基本信息表、户表、建设用地使用权表、权利人表。
	属性表数据结构一致性	5201	属性表字段的数量和字段名称、类型必须符合标准要求。	所有属性表	规范性	
		5202	属性表字段的长度、小数位数必须符合标准要求。	所有属性表	规范性	
	属性表数据代码一致性	5301	字段值是代码的字段取值必须符合标准要求。	包含字段值是代码的属性表	规范性	

检查类别	检查项	检查编码	检查规则	检查对象	评价指标	备注
	属性表数值范围符合性	5401	字段取值必须符合标准中规定的值域范围。	所有属性表	规范性	
	属性表字段必填性	5501	必填字段不为空。	所有属性表	规范性	如因历史原因为空可标识为例外。
		5502	不动产单元号、业务号、权属状态、权利类型字段不为空。	所有包含不动产单元号、业务号、权属状态、权利类型字段的属性表	规范性	
图属间检查	图属一致性检查	5601	宗地基本信息表中有的不动产单元，在宗地图层中必须存在。	宗地基本信息表、宗地相关矢量图层	落宗率	
		5602	自然幢表中有的不动产单元，在自然幢图层中必须存在。	自然幢图层、自然幢表	落宗率	
逻辑检查	重复性检查	5701	记录间，除了“权属状态”外其他字段值不允许完全相同。	所有的图层和属性表	规范性	
		5702	房地产权（项目内多幢房屋）表中，权属状态为“1”的记录不动产单元号不允许重复。	房地产权（项目内多幢房屋）表	规范性	
		5703	房地产权（独幢、层、套、间房屋）表中，权属状态为“1”的记录不动产单元号不允许重复。	房地产权（独幢、层、套、间房屋）表	规范性	
		5704	一个不动产单元不能有多于1个权属状态为“1”，共有方式为“0”的权利人。	权利人表	规范性	
		5705	除抵押权、查封、异议外，一个不动产单元不能有权属状态为“1”，业务号不同的权利人同时存在。	权利人表	规范性	
		5706	权属状态为“1”的记录不动产证明号不允许重复	地役权属性表、抵押权属性表、预告登记属性表、异	规范性	

检查类别	检查项	检查编码	检查规则	检查对象	评价指标	备注
				议登记属性表		
		5707	宗地代码不允许重复	所有包含宗地代码字段的属性表	规范性	
不动产关系检查	不动产单元号检查	6101	不动产单元号必须按不动产单元代码编制规则编码。	所有包含不动产单元号字段的图层和属性表	规范性	
		6102	不动产单元号必须唯一。	所有包含不动产单元号字段的图层和客体属性表	规范性	权属状态为“1”。
	主体、客体、权利、登记业务数据关联关系检查	6201	户表中的自然幢号不为空，且能在自然幢表中找到对应的自然幢。	户表、自然幢表	落宗率	
		6202	户表中的宗地代码不为空，且能在宗地基本信息表中找到对应的宗地。	户表、宗地基本信息表	落宗率	
		6203	自然幢图层中存在的宗地代码，在建设用地上宗地（地表）图层或宅基地使用权宗地图层必须有对应的数据。	自然幢图层、建设用地上宗地（地表）图层、宅基地使用权宗地图层	逻辑关联率	
		6204	自然幢图层中宗地代码与不动产单元号的前 19 位必须一致。	自然幢图层	落宗率	
		6205	宗地矢量图层中宗地代码与不动产单元号的前 19 位必须一致。	宗地图层	落宗率	
		6206	自然幢的不动产单元号的前 19 位必须在宗地基本信息表中找到对应的宗地。	自然幢表、宗地基本信息表	落宗率	
		6207	土地所有权表中存在的不动产单元，在宗地基本信息表中应存在对应的数据。	土地所有权表、宗地基本信息表	逻辑关联率	
		6208	土地所有权表中存在的不动产单元，在权	土地所有	逻辑关联	

检查类别	检查项	检查编码	检查规则	检查对象	评价指标	备注
			权利人表中应存在对应的数据。	权表、权利人表	率	
		6209	建设用地使用权、宅基地使用权表中存在的不动产单元，在宗地基本信息表中应存在对应的数据。	建设用地使用权、宅基地使用权表、宗地基本信息表	逻辑关联率	
		6210	建设用地使用权、宅基地使用权表中存在的不动产单元，在权利人表中应存在对应的数据。	建设用地使用权、宅基地使用权表、权利人表	逻辑关联率	
		6212	房地产权（项目内多幢房屋）表中存在的不动产单元，在权利人表中应存在对应的数据。	房地产权（项目内多幢房屋）表、权利人表	逻辑关联率	
		6213	房地产权（独幢、层、套、间房屋）表中存在的不动产单元，在户表中应存在对应的数据。	房地产权（独幢、层、套、间房屋）表、户表	逻辑关联率	
		6214	房地产权（独幢、层、套、间房屋）表中存在的不动产单元，在权利人表中应存在对应的数据。	房地产权（独幢、层、套、间房屋）表、权利人表	逻辑关联率	
		6215	房地产权（项目内多幢房屋）表中的不动产单元号不能存在于房地产权（独幢、层、套、间房屋）表中。	房地产权（项目内多幢房屋）表、房地产权（独幢、层、套、间房屋）表	逻辑关联率	
		6216	房地产权（独幢、层、套、间房屋）表中的不动产单元号不能存在于房地产权（项目内多幢房屋）表中。	房地产权（独幢、层、套、间房屋）表、房地产权（项目内多幢房屋）表	逻辑关联率	

检查类别	检查项	检查编码	检查规则	检查对象	评价指标	备注
				表		
		6217	建筑物区分所有权业主共有部分表中存在不动产单元，在构筑物表中应存在对应的数据。	建筑物区分所有权业主共有部分表、构筑物表	逻辑关联率	
		6218	构（建）筑物所有权表中存在不动产单元，在构筑物表中应存在对应的数据。	构（建）筑物所有权表、构筑物表	逻辑关联率	
		6219	构（建）筑物所有权表中存在不动产单元，在权利人表中应存在对应的数据。	构（建）筑物所有权表、权利人表	逻辑关联率	
		6220	农用地使用权（非林）表中存在不动产单元，在宗地基本信息表中应存在对应的数据。	农用地使用权（非林）表、宗地基本信息表	逻辑关联率	
		6221	农用地使用权（非林）表中存在不动产单元，在权利人表中应存在对应的数据。	农用地使用权（非林）表、权利人表	逻辑关联率	
		6222	林权表中存在不动产单元，在宗地基本信息表中应存在对应的数据。	林权表、宗地基本信息表	逻辑关联率	
		6223	林权表中存在不动产单元，在权利人表中应存在对应的数据。	林权表、权利人表	逻辑关联率	
		6224	其它相关权利表中存在不动产单元，在宗地基本信息表、面状定着物表、线状定着物表、点状定着物表等客体表中应存在对应的数据。	其它相关权利表、宗地基本信息表、面状定着物表、线状定着物表、点状定着物表等	逻辑关联率	
		6225	其它相关权利表中存在不动产单元，在权利人表中应存在对应的数据。	其它相关权利表、权利人表	逻辑关联率	
		6226	地役权表中存在不动产单元，在宗地基本信息表中应存在对应的数据。	地役权表、宗地基本	逻辑关联率	

检查类别	检查项	检查编码	检查规则	检查对象	评价指标	备注
				信息表		
		6227	地役权表中存在不动产单元，在权利人表中应存在对应的数据。	地役权表、权利人表	逻辑关联率	
		6228	抵押权表中存在不动产单元号，在对应客体表中存在对应的数据。	抵押权表、客体表	逻辑关联率	
		6229	抵押权表中存在不动产单元号，在权利人表中应存在对应的数据。	抵押权表、权利人表	逻辑关联率	
		6230	预告登记表中存在不动产单元号在户表中存在对应的数据。	预告登记表、户表	逻辑关联率	
		6231	预告登记表中存在不动产单元号，在权利人表中应存在对应的数据。	预告登记表、权利人表	逻辑关联率	
		6232	异议登记表中存在不动产单元号，在宗地基本信息表、户表、自然幢表等客体表中应存在对应的数据。	异议登记表、宗地基本信息表、户表、自然幢表等	逻辑关联率	
		6233	异议登记表中存在不动产单元号，在权利人表中应存在对应的数据。	异议登记表权利人表、宗地基本信息表、户表	逻辑关联率	
		6234	查封登记表中存在不动产单元号，在宗地基本信息表中或者户表或者自然幢表中应存在对应的数据。	查封登记表、宗地基本信息表、户表、自然幢表	逻辑关联率	
		6235	查封登记表中存在不动产单元号，在权利人表中应存在对应的数据。	查封登记表、权利人表	逻辑关联率	
		6236	权利人表中的业务号、权利类型、不动产单元号为关键字段，在权利表中应存在对应的数据。	权利人表、所有权利表	逻辑关联率	
		6237	户表中的逻辑幢标识码应与逻辑幢表中的标识码一致	户表、逻辑幢表	逻辑关联率	
		6238	户表不动产单元号的前 24 位与所在自然幢的不动产单元号的前 24 位一致。	户表、自然幢表	逻辑关联率	
		6239	户的不动产单元号的前 19 位必须在宗地基本信息表中找到对应的宗地。	户表、宗地基本信息表	逻辑关联率	

6.4 质量评价

6.4.1 质量评价指标

表 6-2 不动产登记存量数据整合成果质量因子及权指标

一级质量因子		二级质量因子		检查内容
质量类别	权值 (p _i)	质量类别	权值 (q _i)	
文档资料	0.2	文字资料	0.5	招标材料、实施方案、技术方案（细则）、工作日志、会议记录、培训记录、质量检查记录、疑难问题处理台账、遗留问题台账、工作总结报告、技术总结报告、质量检查报告、成果分析报告、数据质量整改报告、绩效评价报告以及财务审计报告（终验）是否齐全、格式是否正确、是否相互套用
		资料完整性	0.3	提交的资料有无缺项
		整理归档	0.2	编目、整理、装订、归档是否符合要求
数据库	0.4	数据文件形式	0.1	提交数据成果的目录及文件完整规范性、数据格式正确性以及数据有效性
		空间数据基本形式	0.1	提交数据成果的图层完整性、数据基础定义、图层名称规范性
		空间图形数据检查	0.2	空间数据结构一致性、空间数据代码一致性、空间数据数值范围符合性、空间数据编码一致性以及空间数据字段必填性
		空间属性数据标准符合性检查	0.2	包括点、线、面层内拓扑关系、面层间拓扑关系
		属性表数据检查	0.2	属性表完整性、属性表结构一致性、属性表数值范围符合性、属性表字段必填性、图属一致性、逻辑重复性
		权利关联关系检查	0.2	包括不动产单号检查、不动产登记数据业务关联关系检查
登记档案	0.4	宗地基本信息	0.5	权利人、不动产单元号、权利设定方式、不动产类型、权利类型、权利性质、用途、面积、土地坐落、年限、权属状态等信息是否正确。在项目作业单位抽检 15%的基础上，抽检全数成果 1%的样本数量。
		房屋基本信息	0.5	权利人、不动产单元号、层数、房屋用途、房屋类型、房屋性质、房屋结构、户型、户型结构、年限、权属状态等信息是否正确。在项目作业单位抽检 15%的基础上，抽检全数成果 1%的样本数量。

表 6-3 质量缺陷分类表

二级质量因子	一类质量缺陷	二类质量缺陷	三类质量缺陷
文字资料	各级质量检查未独立完成，检查数据互相套用	<p>1、技术总结报告缺少以下内容 4 项以上：①概述（目标任务、工作内容及量、作业区概况及现有资料利用情况等）②项目完成情况③技术设计执行情况（技术执行情况、过渡期编码规则、临时宗等）④主要技术问题和处理方法、⑤先进技术和经验、⑥疑难问题和遗留问题及解决方案（附疑难问题处理台账、遗留问题台账）、⑦建议⑧成果质量评价</p> <p>2、质量检查报告缺少以下内容 3 项以上：①检查概况②受检成果情况③抽样情况④检查内容及方法⑤质检问题及处理情况⑥质量评价</p> <p>3、成果分析报告缺少以下内容 3 项以上：①数据整合完成率②落宗率及不能落宗的数据问题分析③转库数据质量分析④补录数据质量分析⑤补测数据质量分析⑥质量检查结果和整改情况</p> <p>4、工作总结报告缺少以下内容 3 项以上：①概述（项目立项背景回顾、项目建设目标任务回顾）②项目完成情况③数据整合情况④经验与体会⑤质量检查情况总结⑥疑难问题处理⑦遗留问题⑧项目管理总结⑨下一步工作计划</p> <p>5、资料审核签字不完整、缺少盖章 3 处以上</p>	<p>1、技术总结报告缺少以下内容 1 项以上：①概述（目标任务、工作内容及量、作业区概况及现有资料利用情况等）②项目完成情况③技术设计执行情况（技术执行情况、过渡期编码规则、临时宗等）④主要技术问题和处理方法、⑤先进技术和经验、⑥疑难问题和遗留问题及解决方案（附疑难问题处理台账、遗留问题台账）、⑦建议⑧成果质量评价</p> <p>2、质量检查报告缺少以下内容 1 项以上：①检查概况②受检成果情况③抽样情况④检查内容及方法⑤质检问题及处理情况⑥质量评价</p> <p>3、成果分析报告缺少以下内容 1 项以上：①数据整合完成率②落宗率及不能落宗的数据问题分析③转库数据质量分析④补录数据质量分析⑤补测数据质量分析⑥质量检查结果和整改情况</p> <p>4、工作总结报告缺少以下内容 1 项以上：①概述（项目立项背景回顾、项目建设目标任务回顾）②项目完成情况③数据整合情况④经验与体会⑤质量检查情况总结⑥疑难问题处理⑦遗留问题⑧项目管理总结⑨下一步工作计划</p> <p>5、资料审核签字不完整、缺少盖章 1 处以上</p>
资料完整性	缺少实施方案、技术方案（细则）、工作总结报告、技术总结报告、质量检查记录、质检报告的任意 1 项	缺少招标材料、工作日志、会议记录、培训记录、疑难问题处理台账、遗留问题台账、成果分析报告、数据质量整改报告中任意 3 项以上	缺少招标材料、工作日志、会议记录、培训记录、疑难问题处理台账、遗留问题台账、成果分析报告、数据质量整改报告中任意 1 项以上

二级质量因子	一类质量缺陷	二类质量缺陷	三类质量缺陷
整理归档	未组卷装订	组卷或装订不符合要求达 3 处以上	组卷或装订不符合要求 1 处以上；缺少资料归档目录；缺少项目档案分类编制说明
数据文件形式	1、目录及文件组织不规范 2、数据格式完全不符合规定要求 3、数据无效不能打开		
空间数据基本形式	1、空间数据命名、分层错误 2、数学基础不符合要求 3、必选图层存在缺失		
空间图形数据检查		点、线、面之间存在拓扑错误（标记为例外的除外）	
空间属性数据标准符合性检查		1、空间数据字段必填项没填写 2、空间数据结构不符合标准	空间数据属性数值不在值域内
属性表数据检查	1、存在重复数据 2、不同业务的业务号重复	1、权利人、不动产单元号等必填字段为空 2、空间数据的自然幢、宗地与对应的属性表自然幢、宗地不一致（没落幢或没落宗的除外） 3、属性表结构不符合标准	属性表数值不在值域内
权利关联关系检查	登记业务的主体、客体、权利关联存在错误	不动产单元存在重复	
宗地基本信息	1、权利人信息错误 2、不动产单元号错误 3、除权利人、不动产单元号外其他必填项存在错漏的样本数量达抽样数的 6%以上	1、除权利人、不动产单元号外其他必填项存在错漏的样本数量达抽样数的 3%以上 2、非必填项存在错漏的样本数量达抽样数的 3%以上	1、除权利人、不动产单元号外其他必填项存在错漏的样本数量达抽样数的 3%以下 2、非必填项存在错漏的样本数量达抽样数的 3%以下
房屋基本信息	1、权利人信息错误 2、不动产单元号错误 3、除权利人、不动产单元号外其他必填项存在错漏的样本数量达抽样数的 6%以上	1、除权利人、不动产单元号外其他必填项存在错漏的样本数量达抽样数的 3%以上 2、非必填项存在错漏的样本数量达抽样数的 3%以上	1、除权利人、不动产单元号外其他必填项存在错漏的样本数量达抽样数的 3%以下 2、非必填项存在错漏的样本数量达抽样数的 3%以下

6-4 质量缺陷扣分标准表

质量缺陷类型	扣分值 (T)
一类质量缺陷	42
二类质量缺陷	32
三类质量缺陷	18

6.4.2 质量评分

二级质量因子评分公式：

$$S_2 = 100 - T$$

（二级质量因子按质量缺陷类别进行扣分，同类问题扣分不累加，按扣分值最大的情况进行判定；同类质量缺陷中存在多个质量问题时，最低扣至 0 分。）

一级质量因子评分公式：

$$S_1 = \sum_{i=1}^n (S_{2i} \times q_i)$$

成果质量评分公式：

$$S = \sum_{i=1}^n (S_{1i} \times p_i)$$

6.4.3 成果质量等级评定

表 6-5 成果质量等级评定

质量得分	质量等级
有以下问题之一： 1、出现一类质量缺陷 2、 $S < 60$ 分	不合格
$60 \text{ 分} \leq S < 75 \text{ 分}$	合格
$75 \text{ 分} \leq S < 90 \text{ 分}$	良
$S \geq 90 \text{ 分}$	优

7 成果更新汇交

7.1 目标与任务

不动产登记数据更新汇交最直接的目的是建立全国不动产登记数据库，将各级不动产登记机构的信息纳入统一的不动产登记信息系统，确保国家与地方的数据一致，

实现国家、省（自治区）、市、县四级登记信息的实时共享。

不动产登记数据更新汇交主要任务是各市县按照统一数据内容、结构和格式等要求，通过数据抽取、映射、转换等技术手段，按国家汇交要求形成数据成果并上报至自治区自然资源厅，自治区自然资源和不动产确权登记中心对各市县汇交的数据成果进行质检汇总，质检合格后，由自治区自然资源厅上报至自然资源部。

7.2 汇交方式及程序

7.2.1 汇交方式

不动产登记数据更新汇交是各市县按照统一时间点在完成全部不动产登记数据整合后一次性汇交数据成果，数据汇交采用全量数据库方式进行汇交。

7.2.2 汇交程序

宁夏回族自治区不动产登记数据更新汇交采用逐级汇交方式。汇交按照评估检查、会议验收、问题整改、市县申请汇交、入库前检查、导入成果库、入库后检查、汇交成果包导出、全区统一向国家汇交的程序开展。

（1）县（市、区）不动产登记机构负责完成本辖区不动产登记数据整合汇交工作。县（市、区）完成不动产登记存量数据整合工作后，须组织评估组对数据整合成果进行质量检查和评估；质检评估通过后，方可召开项目验收会，作业单位依据评估组和验收会提出的意见，对数据整合问题进行整改，直至验收通过；县（市、区）验收后出具自查意见（加盖公章），并向自治区自然资源厅提出汇交申请。

汇交成果应包括纸质版加盖不动产登记机构公章的报送公文 1 份（公文见附录 A）、汇交资料清单 2 份（资料清单见附录 B）、文档电子成果数据 1 份（拷贝介质可用光盘、U 盘、移动硬盘）。

（2）自治区自然资源和不动产确权登记中心做好不动产登记数据整合技术支撑工作。经自治区自然资源厅自然资源确权登记局批准后，由自治区自然资源和不动产确权登记中心进行入库前的质量检查；检查合格后，由县（市、区）将合格的整合成果导入宁夏不动产登记成果数据库。数据入库后，再由自治区自然资源和不动产确权登记中心进行一致性检查，一致性检查通过后统一导出全区汇交数据包，汇交包经质检符合国家汇交要求后，统一向自然资源部汇交全库数据。

(3) 自治区自然资源厅自然资源确权登记局按照县（市、区）提交的资料清单进行逐一核对。在资料核对无误后，在提交的资料清单（一式二份）上签字确认，并将其中一份资料清单作为提交凭证反馈给县（市、区）不动产登记机构。

7.3 汇交内容及要求

自治区不动产登记数据更新汇交内容包括不动产登记存量数据和增量数据。

(1) 存量数据一：实行不动产统一登记之前，按照不动产统一登记相关标准、规范整合到位的各类不动产登记数据。

(2) 存量数据二：实行不动产统一登记以后，不动产登记信息系统在接入全国不动产登记信息管理基础平台之前形成的登记数据。对于该部分登记数据中符合不动产登记数据库标准及规范要求的，按照《不动产登记数据库标准（试行）》进行数据提取后可以直接进行数据汇交。由于过渡期不动产登记系统不完善引起的数据问题，需要按照不动产登记数据库标准及规范要求进行处理后再进行数据汇交。

(3) 增量数据：正式接入全国不动产登记信息管理基础平台之后形成的各类不动产登记数据，包含利用“农房农宅发证软件”登记的宅基地使用权及其房屋所有权数据。该部分数据汇交要求同存量数据二。

(4) 数据汇交内容：包括空间数据、属性数据和其他数据等，数据标准参照国家发布的《不动产登记数据库标准（试行）》。

7.3.1 空间数据成果

(1) 数据内容

包括不动产单元要素，含宗地、自然幢、构筑物、面状定着物、线状定着物、点状定着物、界址点、界址线和注记等；基础地理信息要素，含行政区、行政区界线、行政区注记、地籍区、地籍子区、水系、交通、居民附属设施（围墙、栅栏）等（具体内容及分层见附录 E）。

(2) 坐标参考

采用 2000 国家大地坐标系 (CGCS2000)。

(3) 高程基准

采用 1985 国家高程基准，坐标单位为“米”。

(4) 投影类型

采用高斯-克吕格投影，3 度分带。

（5）数据格式

空间数据采用 Personal Geodatabase 格式（数据精度为 0.0001）或 Shapefile 格式（包括主文件（*.shp）、索引文件（*.shx）、表文件（*.dbf）、投影信息文件（*.prj））。

图层命名以《不动产登记数据库标准（试行）》中空间要素图层的属性表名为准（具体命名规则见附录 C）。

7.3.2 属性数据

属性数据主要包括《不动产登记数据库标准（试行）》规定的各类非空间要素数据。属性表格数据采用 Microsoft Office Access 的 MDB 格式，数据表按照数据库标准要求，表格对应于该 MDB 文件的数据表，并采用数据库标准表名进行命名。

7.3.3 元数据

按照《国土资源信息核心元数据标准》和《不动产登记数据库标准（试行）》采集相关元数据信息，采用 XML 格式（具体命名规则见附录 C）。

7.3.4 其他数据

主要包括扫描资料、文字报告以及其他资料等，档案扫描资料只挂接不汇交。

（1）扫描资料

数据格式统一采用 JPG 或 PDF 格式，考虑到存储空间与应用效果的平衡，扫描分辨率不低于 100dpi，JPG 文档单页大小不超过 200KB，要保证画幅上的图像、文字完整，清晰可读。

（2）文字报告

文字报告统一采用 DOC 或 DOCX 格式。同版 word 文档转换为 PDF 文档，其中加盖公章页面替换为纸质扫描件，该页面扫描格式规定为 PDF，扫描无缩放。

7.4 数据组织

7.4.1 组织单元

数据汇交成果以县（市、区）为基本组织单元,对于市本级数据以市本级为单元进行组织，对于跨县级以上行政区的登记数据按照登记数据所在县（市、区）进行汇交。

7.4.2 数据文件组织结构

数据汇交电子成果数据以文件夹的形式组织，不同的数据存储在不同的文件夹下，具体目录组织见附录 D。

7.4.3 命名规则

数据资料应按照统一规范、易于识别的命名原则，对数据成果、扫描资料、文字报告以及其他资料成果进行规范性命名（具体命名规则见附录 C）。

附录 A 不动产登记数据成果汇交申请书

不动产登记数据成果汇交申请书

自治区自然资源厅：

我县（市、区）已经完成不动产登记存量数据整合建库和增量数据完善工作，并通过了县级检查，特申请汇交不动产登记数据成果。

特此申请！

申请单位：
（公章）
申请日期：

附录 B 不动产登记数据资料清单表

成果名称	宁夏回族自治区_____市_____县（区、市）不动产登记数据				
总体内容	城镇土地和房产登记数据 <input type="checkbox"/> 农村宅基地和房产登记数据 <input type="checkbox"/> 林权登记数据 <input type="checkbox"/> 农村集体土地所有权登记数据 <input type="checkbox"/> 集体建设用地和房产登记数据 <input type="checkbox"/> 土地承包经营权登记数据（耕地） <input type="checkbox"/> 土地承包经营权登记数据（草地） <input type="checkbox"/>				
清 单 明 细	空间成果	基础地理信息		不动产单元号	
		行政区 <input type="checkbox"/> 行政区界线 <input type="checkbox"/> 行政区注记 <input type="checkbox"/> 地籍区 <input type="checkbox"/> 地籍子区 <input type="checkbox"/> 交通 <input type="checkbox"/> 水系 <input type="checkbox"/> 居民附属设施（围墙） <input type="checkbox"/>		宗地 <input type="checkbox"/> 自然幢 <input type="checkbox"/> 构筑物 <input type="checkbox"/> 其他定着物 <input type="checkbox"/>	
	扫描资料	权利人申请资料 <input type="checkbox"/> 档案扫描资料（是否已挂接）是 <input type="checkbox"/> 否 <input type="checkbox"/>			
	文字报告	不动产登记数据建设实施方案 <input type="checkbox"/> 不动产登记数据建设技术方案 <input type="checkbox"/> 不动产登记数据建设工作总结报告 <input type="checkbox"/> 不动产登记数据建设技术总结报告 <input type="checkbox"/> 不动产登记数据建设成果分析报告 <input type="checkbox"/>			
	属性表格	不动产权利属性表格数据 <input type="checkbox"/> 不动产权利人属性表格数据 <input type="checkbox"/> 不动产登记业务属性表格数据 <input type="checkbox"/>			
	数据检查成果	县级数据质量检查报告 <input type="checkbox"/> 县级数据质量检查结果记录 <input type="checkbox"/>			
	其他资料	<input type="checkbox"/>			
成 果 交 接	提交方	提交单位		提交人 （签字）	单位（公章） 年 月 日
		通信地址			
		邮编			
		电话			
		E-mail			
	接收方	电话		接收人 （签字）	单位（公章） 年 月 日
E-mail					
备注					

附录 C 不动产登记数据成果命名规则


命名对象		命名规则	备注
空间数据		矢量:“行政区划代码”+“图层名称”+“.后缀名”	1、行政区划代码采用六位数字码，参照国家标准《中华人民共和国行政区划代码》（GB/T 2260）； 2、图层名称采用《不动产数据库标准》中与图层对应的属性表名； 3、矢量数据后缀名应包括主文件 (*.shp)、索引文件 (*.shx)、表文件 (*.dbf)、投影信息文件 (*.prj)； 4、统一坐标数据空间参考采用 2000 国家大地坐标系。
属性表格数据		“行政区划代码” + “SXB” + “.mdb”	
元数据		“行政区划代码” + “metadata” + “.xml”	
其他数据	文字报告	“行政区划代码” + “不动产登记数据建设实施方案” + “.DOC”； “行政区划代码” + “不动产登记数据建设技术方案” + “.DOC”； “行政区划代码” + “不动产登记数据建设工作总结报告” + “.DOC”； “行政区划代码” + “不动产登记数据建设技术总结报告” + “.DOC”； “行政区划代码” + “不动产登记数据成果分析报告” + “.DOC”；	
	质量检查记录	“行政区划代码” + “不动产登记数据建设数据质量检查记录” + “.xls” “行政区划代码” + “不动产登记数据建设质量检查报告” + “.DOC”	
	其他资料	“其他资料名称” + “.后缀名”	其他资料名称：自行命名。 后缀名：自行确定。


附录 D 不动产登记数据资料文件组织结构图


▲ XXXXXX 县级行政区名称


▲ 1. 矢量空间数据

▲ 统一坐标

 XXXXXX+“图层名称”+.bdf

 XXXXXX+“图层名称”+.prj

 XXXXXX+“图层名称”+.shp

 XXXXXX+“图层名称”+.shx

▲ 2. 属性表格数据

 XXXXXXSXB.MDB


▲ 3. 元数据

 XXXXXXmetadata.xml

▲ 4. 其他数据

▲ 文字报告

 XXXXXX 不动产登记数据建设实施方案.doc

 XXXXXX 不动产登记数据建设技术方案.doc


 XXXXXX 不动产登记数据建设工作总结报告.doc

 XXXXXX 不动产登记数据建设技术总结报告.doc


 XXXXXX 不动产登记数据建设成果分析报告.doc

▲ 质量检查记录

 XXXXXX 不动产登记数据建设质量检查报告.doc

 XXXXXX 不动产登记数据建设数据质量检查记录.xls

▲ 其他资料

 “其他资料名称” + “.后缀名”

附录 E 空间数据汇交图层及命名规则

序号	层名	子层名	层要素	几何特征	属性表名	约束条件	说明
1	行政区划		行政区	Polygon	XZQ	M	
			行政区界线	Line	XZQJX	M	
			行政要素注记	Annotation	ZJ	M	
2	地籍分区	地籍区	地籍区	Polygon	DJQ	M	
		地籍子区	地籍子区	Polygon	DJZQ	M	
3	地物	交通	交通面	Polygon	JTM	0	
			交通线	Line	JTX	0	
			交通点	Point	JTD	0	
			交通注记	Annotation	ZJ	0	
		水系	水系面	Polygon	SXM	0	
			水系线	Line	SXX	0	
			水系点	Point	SXD		
			水系注记	Annotation	ZJ	0	
		居民附属设施	围墙线	Line	WQX	0	包括栅栏等。
			围墙符号	Annotation	ZJ	0	
3	不动产单元	所有权宗地	所有权宗地	Polygon	ZDJBXX	M	
			宗地注记	Annotation	ZJ	0	
			界址线	Line	JZX	M	
			界址线注记	Annotation	ZJ	0	
			界址点	Point	JZD	M	
			界址点注记	Annotation	ZJ	0	
		使用权宗地	使用权宗地	Polygon	ZDJBXX	M	
			宗地注记	Annotation	ZJ	0	
			界址线	Line	JZX	M	
			界址线注记	Annotation	ZJ	0	
			界址点	Point	JZD	M	
			界址点注记	Annotation	ZJ	0	
		房屋	自然幢	Polygon	ZRZ	M	
			构筑物	Polygon	GZW	M	
		其它定着物	面状定着物	Polygon	MZDZW	0	
			线状定着物	Line	XZDZW	0	
			点状定着物	Point	DZDZW	0	

附录 F 档案归档扫描要求

1、档案归档要求

(1) 移交

登记事项登簿后,不动产登记人员整理登记资料,填写统一制式的移交清单,将不动产登记原始资料和具有保存价值的其他材料收集、整理,并及时、完整地移交至资料管理部门。

(2) 接收

资料管理部门比对移交清单对移交材料进行检查验收,对符合要求的,资料管理部门进行接收。

(3) 立卷

资料立卷采用1件1卷的原则,即每办理1件登记所形成的材料立1个卷。资料的立卷包括:卷内材料的排列与编号、卷内目录和备考表的编制、卷皮和资料盒或资料袋的编写工作。

1) 卷内材料按下列顺序排列:

- ①目录;
- ②结论性审核材料;
- ③过程性审核材料;
- ④当事人提供的登记申请材料;
- ⑤图纸;
- ⑥其他;
- ⑦备考表。

2) 卷内材料每1页材料编写1个页号。单面书写的材料在右上角编写页号;双面书写的材料,在正面右上角、背面左上角编写页号。图表、照片可编在与此相应位置的空白处或其背面;卷内目录、备考表可不编页号。编写页号使用阿拉伯数字,起始号码从“1”开始。

3) 卷内目录编制要符合下列规定:

- ①顺序号按卷内材料的排列顺序,每份材料编1个顺序号,不得重复、遗漏;
- ②材料题名为材料自身的标题,不得随意更改和省略。如材料没有标题,应

根据材料内容拟写一个标题；

③页次填写该材料所在的起始页，最后页应填起止页号；

④备注填写需注明的内容。

4) 备考表的编制应符合下列规定：

①立卷人为负责归档材料立卷装订的人员；

②检查人为负责检查归档材料立卷装订质量的人员；

③日期为归档材料立卷装订完毕的日期。

5) 卷皮与资料盒或资料袋项目的填写可采用计算机打印或手工填写。手工填写时应使用黑色墨水或墨汁填写，字体工整，不得涂改。

(3) 编号

资料编号可采用归档流水号统一制定编号规则。

(4) 装订

资料装订要符合下列规定：

①材料上的金属物全部剔除干净，操作时不得损坏材料，不得对材料进行剪裁；

②破损的或幅面过小的材料采用A4白衬纸托裱，1页白衬纸托裱1张材料，不得托裱2张及以上材料；字迹扩散的纸张要复制并与原件一起存档，原件在前，复制件在后；

③幅面大于A4的材料，按A4大小折叠整齐，并预留出装订边际；

④卷内目录题名与卷内材料题名、卷皮姓名或名称与卷内材料姓名或名称要保持一致。姓名或名称不得用同音字或随意简化字代替；

⑤卷内材料向左下角对齐，装订孔中心线距材料左边际为12.5mm；

⑥在材料左侧要采用线绳装订；

⑦材料折叠后过厚的，要在装订线位置加入垫片保持其平整；

⑧卷内材料与卷皮装订在一起的，要整齐美观，不得压字、掉页，不得妨碍翻阅。

(5) 入库

纸质资料整理装订完毕，要消毒除尘后入库。

(6) 上架

纸质资料入库后，要及时上架，以备查验和利用。

2、档案扫描要求

（1）一般规定

电子资料的范围包括电子资料目录、电子登记簿和纸质资料的数字化加工处理成果。

①电子资料要以1次登记为1件，按件建立电子资料目录；

②电子登记簿要建立与电子资料目录形成关联；

③纸质资料要进行数字化处理。

（2）扫描要求

档案扫描基本流程包括案卷整理、资料扫描、图像处理、图像存储、数据挂接、数据关联、数据验收、数据备份与异地保存。

1）档案扫描处理要符合下列规定：

①扫描根据资料幅面的大小选择相应规格的扫描设备，大幅面资料可采用大幅面扫描仪，也可采用小幅面扫描后的图像拼接方式处理；

②对页面为黑白二色且字迹清晰、不带插图的资料，采用黑白二值模式进行扫描；对页面为黑白二色，但字迹清晰度差或带有插图的资料，以及页面为多色文字的资料，采用灰度模式扫描；对页面中有红头、印章或插有黑白照片、彩色照片、彩色插图的资料，采用彩色模式进行扫描；

③当采用黑白二值、灰度、彩色等模式对资料进行扫描时，其分辨率宜选择大于或等于100dpi；在文字偏小、密集、清晰度较差等特殊情况下，可适当提高分辨率；

④对粘贴折页，采用大幅面扫描仪扫描，或先分部扫描后拼接；对部分字体很小、字迹密集的情况，可适当提高扫描分辨率，选择灰度扫描或彩色扫描，采用局部深化技术解决；对字迹与表格颜色深度不同的，采用局部淡化技术解决；对页面中有黑白或彩色照片的材料，采用JPEG、TIF等格式储存，确保照片清晰度。

2）图像处理要符合下列规定：

①对出现偏斜的图像进行纠偏处理；对方向不正确的图像进行旋转还原；

②对图像页面中出现的影响图像质量的杂质，进行去污处理。处理过程中应

遵循在不影响可懂度的前提下展现资料原貌的原则；

③对大幅面资料进行分区扫描形成的多幅图像，进行拼接处理，合并为一个完整的图像；

④彩色模式扫描的图像进行裁边处理，去除多余的白边。

图像存储要符合下列规定：

①采用黑白二值模式扫描的图像材料，采用TIF格式存储；采用灰度模式和彩色模式扫描的材料，采用JPEG格式存储。存储时的压缩率的选择，以保证扫描的图像清晰可读为前提。

②图像材料的命名要确保其唯一性，并与电子资料目录形成对应。

3) 数字化成果汇总应当符合下列规定：

资料数字化转换过程中形成的电子资料目录与数字化图像，要通过网络及时加载到数据服务器端汇总、验收，并实现目录数据对相关联的数字图像的自动搜索，数字图像的排列顺序与纸质资料相符。

4) 电子资料数据验收

电子资料数据验收应符合下列规定：

①对录入的目录数据和不动产登记簿数据要进行抽查，抽查率不得低于10%，错误率不得高于3%；

②对纸质材料扫描后形成的图像材料要进行清晰度、污渍、黑边、偏斜等图像质量问题的控制；

③对图像和目录数据挂接要进行抽查，抽查率不得低于10%，错误率不得高于3%。

5) 电子资料备份和异地保存

电子资料备份和异地保存要符合下列规定：

①电子资料目录、电子登记簿以及纸质资料的数字化加工处理成果均要进行备份；

②可选择在线增量备份、定时完全备份以及异地容灾备份的备份方式；

③至少每天1次做好增量数据和材料备份；

④至少每周1次定时做好完全备份，并根据自身条件，至少每年1次离线存放。存放地点要符合防火、防盗、防高温、防尘、防光、防潮、防有害气体和防有害

生物的要求，并采用专用的防磁柜存放；

⑤建立异地容灾体系，应对可能的灾害事故。异地容灾的数据存放地点与源数据存放地点距离不得小于20km，在地震灾害频发地区，间隔距离不宜小于800km；

⑥备份数据要定期进行检验。备份数据检验的主要内容宜包括备份数据正常打开、数据信息完整、材料数量准确等；

⑦数据与灾备机房的设计要符合现行国家标准《电子信息系统机房设计规范》GB50174的规定。

附录 G 宁夏回族自治区不动产登记数据库标准（试行）

宁夏回族自治区 不动产登记数据库标准 (试行)

宁夏回族自治区自然资源厅

二〇二〇年三月

前 言

本标准是在 2015 年原国土资源部发布的《不动产登记数据库标准（试行）》的基础上，结合宁夏不动产登记工作实际进行了修订，修订内容如下：

1.在每张表里增加了主键（标识码），并依靠主键和外键实现表之间的关联；

2.在不动产空间数据和非空间数据中，去掉了海洋的相关内容，数据字典部分和国土部的标准统一，除有增加以外没有变化；

3.新增了矢量数据和栅格数据的元数据标准；

4.修改了数据字典 A.20（原区县字典表），行政区以数据字典的方式新增了包含区、县、乡、村的十二级行政区编码，便于我区的统一管理，同时便于和国土资源部共享数据；

5.在 6.1 中，去掉了空间数据里的标注属性结构，各市、县上交数据时统一配置；

6.在 6.2.1 逻辑幢属性结构表中新增功能分区面积，便于计算逻辑幢的用地分摊面积；

7.在 6.2.19 中新增了权利人家庭成员属性结构表；

8.在 6.2.20.2、6.2.20.7、6.2.20.8 新增了补录属性结构表、登簿属性结构表和公告属性结构表；

9.在 6.2.20.12 中新增了表 45（不动产登记变化属性结构表），新增了数据字典 A.55（不动产变化类别字典表），记录不动产单元的变化情况（如转移登记、变更登记、注销登记等）；

10.新增了数据字典 A.56（基本农田字典表）和 A.57（地力等级字典表）。

本次修订是在《宁夏回族自治区不动产登记数据库标准（试行）》

的基础上结合数据整合汇交要求，按照原国土资源部《不动产登记数据库标准（试行）使用中的扩展及说明》进行扩展，具体内容如下。

1.表 7 宗地基本信息属性结构描述表（表名：ZDJBXX）

- (1)增加“用途名称”字段（后面字段序号依次递加）；
- (2)修改字段“容积率”的类型，由“Float”修改为“Varchar”；
- (3)修改表注内容。

2.表 8 自然幢属性结构描述表（表名：ZRZ）

- (1)增加“楼栋代码”、“楼栋坐落”、“用途名称”字段（后面字段序号依次递加）；
- (2)修改字段“地上层数”和“地下层数”的类型，由“Int”修改为“Varchar”。
- (3)增加表注。

3.表 18 逻辑幢属性结构描述表（表名：LJZ）

- (1)增加“用途名称”字段（后面字段序号依次递加）；
- (2)修改字段“地上层数”和“地下层数”的类型，由“Int”修改为“Varchar”。

4.表 19 层属性结构描述表（表名：C）

- (1)增加“逻辑幢号”字段（后面字段序号依次递加）；
- (2)修改字段“实际层”的类型，由“Int”修改为“Varchar”。

5.表 20 户属性结构描述表（表名：H）

- (1)增加“宗地代码”、“用途名称”、“房屋类型名称”、“房屋性质名称”字段（后面字段序号依次递加）；
- (2)修改字段“实际层数”和“户号”的类型，“实际层数”由“Float”修改为“Varchar”，“户号”由“Int”修改为“Varchar”。

6.表 24 房地产权（项目内多幢房屋）项目属性结构描述表（表名：FDCQXM）

增加“业务号”、“用途名称”字段（后面字段序号依次递加）。

7.表 25 房地产权（独幢、层、套、间房屋）属性结构描述表（表名：FDCQ2）

(1)增加“用途名称”、“房屋性质名称”字段（后面字段序号依次递加）；

(2)修改字段“所在层”的类型，由“Int”修改为“Varchar”。修改“竣工时间”字段，由“Date”改为“Varchar”。

8.表 27 构（建）筑物所有权属性结构描述表（表名：GJZWSYQ）
修改“竣工时间”字段，由“Date”改为“Varchar”。

9.表 33 预告登记属性结构描述表（表名：YGDJ）

(1)增加“用途名称”、“房屋性质名称”、“注销预告登记业务号”、“注销预告登记原因”、“注销时间”字段（后面字段序号依次递加）；

(2)修改字段“所在层”的类型，由“Int”修改为“Varchar”。

10.表 36 权利人属性结构描述表（表名：QLR）

(1)增加“权利类型”、“业务号”和“权属状态”字段（后面字段序号依次递加）；

(2)增加注 4。

11.表 48 归档属性结构描述表（表名：GD）

增加“档案号”字段（后面字段序号依次递加）。

12.表 A.8 权利类型字典表

“表 A.8 权利类型字典表”增加了国有农用地的使用权，国有建设用地使用权/构筑物所有权，宅基地使用权/构筑物所有权，集体建设用地使用权/构筑物所有权，海域使用权/建筑物所有权，无居民海岛使用权/建筑物所有权，国有农用地使用权/森林、林木使用权，国有农用地使用权/森林、林木所有权。

13.表 A.11 不动产单元状态字典表

增加“待定”编码。

14.表 A.17 房屋用途字典表

增加“车库/车位”编码。

15.表 A.19 房屋性质字典表

增加“保障性住房”、“房改房”、“自建房”编码。

16.表 A.44 宗地（宗海）特征码字典表增加了“农用地使用权宗地”。

17.增加了水系和交通地物要素，相应地在表 1、表 2 中增加了相应内容，增加了表 15 面状地物属性结构、表 16 线状地物属性结构、表 7 点状地物属性结构、表 A.58 地物类型字典表、表 A59 长度单位字典表。

本标准由宁夏自然资源厅起草，自发布之日起试行。

目 录

宁夏回族自治区不动产登记数据库标准（试行）	- 1 -
-----------------------------	-------

1 范围	- 1 -
2 规范性引用文件	- 1 -
3 术语和定义	- 1 -
3.1 不动产 real estate	- 1 -
3.2 不动产单元 real estate unit	- 1 -
3.3 地籍区 cadastral district	- 1 -
3.4 地籍子区 cadastral sub district	- 1 -
3.5 宗地 cadastral parcel	- 2 -
3.6 房屋 building	- 2 -
3.7 自然幢 natural building	- 2 -
3.8 逻辑幢 logical building	- 2 -
3.9 户 unit	- 2 -
3.10 定着物 things fixed on land	- 2 -
3.11 林班 compartment	- 2 -
3.12 小班 subcompartment	- 2 -
3.13 界址线 boundary line	- 2 -
3.14 界址点 boundary point	- 2 -
3.15 地籍图 cadastral map	- 2 -
3.16 宗地图 parcel plan	- 2 -
3.17 行政区编码 regionalism code	- 3 -
3.18 补录 additional recording	- 3 -
4 缩略语	- 3 -
5 不动产登记数据库内容与要素分类	- 3 -
5.1 不动产登记数据库内容	- 3 -
5.2 不动产登记要素分类与编码	- 3 -
5.3 不动产登记要素分类代码与描述	- 4 -
5.4 空间要素分层	- 6 -
5.5 矢量数据元数据标准	- 7 -
5.6 栅格数据元数据标准	- 7 -
6 数据库结构定义	- 7 -
6.1 空间要素属性结构	- 7 -
6.1.1 行政区属性结构	- 7 -
6.1.2 行政区界线属性结构	- 7 -
6.1.3 地籍区属性结构	- 8 -
6.1.4 地籍子区属性结构	- 8 -
6.1.5 宗地基本信息属性数据结构	- 8 -
6.1.6 自然幢属性结构	- 9 -
6.1.7 构筑物属性结构	- 10 -
6.1.8 面状定着物属性结构	- 10 -

6.1.9 线状定着物属性结构.....	- 11 -
6.1.10 点状定着物属性结构.....	- 11 -
6.1.11 界址线属性结构.....	- 12 -
6.1.12 界址点属性结构.....	- 12 -
6.1.13 面状地物属性结构.....	- 13 -
6.1.14 线状地物属性结构.....	- 13 -
6.1.15 点状地物属性结构.....	- 13 -
6.2 非空间要素数据结构.....	- 14 -
6.2.1 逻辑幢属性结构.....	- 14 -
6.2.2 层属性结构.....	- 14 -
6.2.3 户属性结构.....	- 15 -
6.2.4 土地所有权属性结构.....	- 17 -
6.2.5 建设用地使用权、宅基地使用权属性结构.....	- 18 -
6.2.6 房地产权（项目内多幢房屋）属性结构.....	- 18 -
6.2.6.1 房地产权（项目内多幢房屋）属性结构.....	- 18 -
6.2.6.2 房地产权（项目内多幢房屋）项目属性结构.....	- 19 -
6.2.7 房地产权（独幢、层、套、间房屋）属性结构.....	- 20 -
6.2.8 建筑物区分所有权业主共有部分数据结构.....	- 21 -
6.2.9 构（建）筑物所有权属性结构.....	- 22 -
6.2.10 农用地使用权（非林地）属性结构.....	- 23 -
6.2.11 林权属性结构.....	- 24 -
6.2.12 其它相关权利权属性结构.....	- 25 -
6.2.13 地役权属性结构.....	- 25 -
6.2.14 抵押权属性结构.....	- 26 -
6.2.15 预告登记属性结构.....	- 27 -
6.2.16 异议登记属性结构.....	- 28 -
6.2.17 查封登记属性结构.....	- 29 -
6.2.18 权利人属性结构.....	- 30 -
6.2.19 权利人家庭成员属性结构.....	- 31 -
6.2.20 登记业务属性数据结构.....	- 31 -
6.2.20.1 受理申请属性结构.....	- 31 -
6.2.20.2 补录属性结构.....	- 32 -
6.2.20.3 收件属性结构.....	- 32 -
6.2.20.4 申请人属性结构.....	- 33 -
6.2.20.5 收费属性结构.....	- 33 -
6.2.20.6 审核属性结构.....	- 34 -
6.2.20.7 登簿属性结构.....	- 35 -
6.2.20.8 公告属性结构.....	- 35 -
6.2.20.9 缮证属性结构.....	- 35 -
6.2.20.10 发证属性结构.....	- 36 -
6.2.20.11 归档属性结构.....	- 36 -
6.2.20.12 不动产登记变化属性结构.....	- 37 -

附 录 A （规范性附录） 属性值字典表.....	- 38 -
---------------------------	--------

表 A.1 界线类型字典表.....	- 38 -
表 A.2 界线性质字典表.....	- 38 -
表 A.3 界址线位置字典表.....	- 38 -
表 A.4 界标类型字典表.....	- 38 -
表 A.5 界址点类型字典表.....	- 39 -
表 A.6 是否字典表.....	- 39 -
表 A.7 面积单位字典表.....	- 39 -
表 A.8 权利类型字典表.....	- 39 -
表 A.9 权利性质字典表.....	- 40 -
表 A.10 权利设定方式字典表.....	- 40 -
表 A.11 不动产单元状态字典表.....	- 40 -
表 A.12 海域使用类型 A 字典表.....	- 41 -
表 A.13 海域使用类型 B 字典表.....	- 41 -
表 A.14 海域等别字典表.....	- 42 -
表 A.15 户型字典表.....	- 42 -
表 A.16 户型结构字典表.....	- 42 -
表 A.17 房屋用途字典表.....	- 42 -
表 A.18 房屋类型字典表.....	- 43 -
表 A.19 房屋性质字典表.....	- 43 -
表 A.20 行政区编码字典表.....	- 44 -
表 A.21 登记类型字典表.....	- 44 -
表 A.22 权属状态字典表.....	- 44 -
表 A.23 水域滩涂类型字典表.....	- 45 -
表 A.24 养殖业方式字典表.....	- 45 -
表 A.25 构(建)筑物类型字典表.....	- 45 -
表 A.26 林种字典表.....	- 45 -
表 A.27 抵押不动产类型字典表.....	- 46 -
表 A.28 抵押方式字典表.....	- 46 -
表 A.29 预告登记种类字典表.....	- 46 -
表 A.30 证件种类字典表.....	- 46 -
表 A.31 案件状态字典表.....	- 46 -
表 A.32 查封类型字典表.....	- 47 -
表 A.33 付费方字典表.....	- 47 -
表 A.34 共有方式字典表.....	- 47 -
表 A.35 国家和地区字典表.....	- 47 -
表 A.36 权利人类型字典表.....	- 53 -
表 A.37 审核意见操作结果字典表.....	- 53 -
表 A.38 省市字典表.....	- 53 -
表 A.39 收费类型字典表.....	- 54 -
表 A.40 收件类型字典表.....	- 54 -
表 A.41 证书版式字典表.....	- 54 -
表 A.42 通知方式字典表.....	- 55 -
表 A.43 性别字典表.....	- 55 -
表 A.44 宗地(宗海)特征码字典表.....	- 55 -

表 A. 45 土地所有权性质字典表.....	- 55 -
表 A. 46 房屋结构字典表.....	- 55 -
表 A. 47 建筑物状态字典表.....	- 56 -
表 A. 48 界址线类别字典表.....	- 56 -
表 A. 49 项目性质字典表.....	- 56 -
表 A. 50 土地等级字典表.....	- 56 -
表 A. 51 用海方式字典表.....	- 56 -
表 A. 52 起源字典表.....	- 57 -
表 A. 53 无居民海岛用途字典表.....	- 57 -
表 A. 54 家庭成员关系字典表.....	- 58 -
表 A. 55 不动产登记变化类别字典表.....	- 59 -
表 A. 56 基本农田字典表.....	- 59 -
表 A. 57 地力等级字典表.....	- 59 -
表 A. 58 地物类型字典表.....	- 60 -
表 A. 59 长度单位字典表.....	- 60 -
 附 录 B 宁夏行政区划代码表（2014 版）	 - 61 -

宁夏回族自治区不动产登记数据库标准（试行）

1 范围

本标准规定了不动产登记数据库的内容、要素分类与编码、数据库结构等。
本标准适用于不动产登记数据库建设、数据交换和共享等。

2 规范性引用文件

下列文件中的条款通过本标准的引用而成为本标准的条款，其最新版本适用于本标准。

GB/T 2260	中华人民共和国行政区划代码
GB/T 4754	国民经济行业分类与代码
GB/T 13923	基础地理信息要素分类与代码
GB/T 17986	房产测量规范
GB/T 21010	土地利用现状分类
GB/T 26424	森林资源规划设计调查技术规程
TD/T 1001	地籍调查规程
TD/T 1015	城镇地籍数据库标准
CJJ/T 115	房地产市场信息系统技术规范
JGJ/T 246	房屋代码编码标准
JGJ/T 252	房地产市场基础信息数据标准
JGJ 278	房地产登记技术规程
NY/T 2538	农村土地承包经营权要素编码规则
NY/T 2539	农村土地承包经营权确权登记数据库规范
国土资源部	不动产登记数据库标准（试行）
国土资源部	不动产权籍调查技术方案（试行）
国土资源部	不动产单元设定与代码编制规则（试行）
宁夏回族自治区民政厅	宁夏行政区划代码表（2014年版）

3 术语和定义

下列术语和定义适用于本标准。

3.1 不动产 real estate

土地、海域以及房屋、林木等定着物。

3.2 不动产单元 real estate unit

权属界线固定封闭且具有独立使用价值的空间。

3.3 地籍区 cadastral district

在县级行政辖区内，以乡（镇）、街道办事处为基础结合明显线性地物划分的土地管理区域。

3.4 地籍子区 cadastral sub district

在地籍区内，以行政村、居委会或街坊界线为基础结合明显线性地物划分的土地管理区域。

3.5 宗地 cadastral parcel

土地权属界线封闭的地块或空间。[GB/T 1001]

3.6 房屋 building

土地（海域）上的建筑物、构筑物，包括独立成栋、有固定界线的封闭空间，以及区分幢、层、套、间等可以独立使用、有固定界线的封闭空间。

3.7 自然幢 natural building

一座独立的、包括不同结构和不同层次的房屋。[CJJ/T 115]

3.8 逻辑幢 logical building

根据数据组织和管理的需要，对自然幢按结构或类型进行逻辑分割而成的房屋。[CJJ/T 115]

3.9 户 unit

幢内具有连续空间及边界的、具有独立户号、可独立登记的结构单元，也可称为套。[CJJ/T 115]

3.10 定着物 things fixed on land

固定于土地（海域）并不能移动的房屋、森林、林木等有独立使用价值的物。

3.11 林班 compartment

为便于森林资源经营管理、合理组织林业生产而划分的一种长期性的、最小的森林经营管理区划单元。[GB/T 26424]

3.12 小班 subcompartment

内部特征基本一致，与相邻地段有明显区别，而需要采取相同经营措施的森林地块或小区，是森林资源规划设计调查、统计和森林经营管理的基本单位。[GB/T 26424]

3.13 界址线 boundary line

宗地、宗海或无居民海岛的边界线。

3.14 界址点 boundary point

土地、海域或无居民海岛的权属界址线的转折点。

3.15 地籍图 cadastral map

按特定的投影方法、比例关系，采用专用符号，突出表示地籍要素的地图。[TD/T 1001]

3.16 宗地图 parcel plan

描述一宗地位置、界址点线、相邻宗地关系以及宗地内房屋、林木等定着物位置关系的地籍图，是不动产登记和档案的附图。

3.17 行政区编码 regionalism code

是对宁夏回族自治区国家行政机关识别符号即行政区代码的顺序编码，由4位阿拉伯数字组成，与行政区代码形成映射关系，减少冗余，分层设计避免了强耦合、便于维护和扩展以适应行政区代码的变化。

3.18 补录 additional recording

业务办理时发现历史数据还没有整合好，此处可先进行补录，补录完成后再进行不动产登记业务办理。

4 缩略语

下列缩略语适用于本标准。

Boolean: 布尔型值，0表示假，非0值表示真；

Char: 字符型数据；

Date: 日期型数据；

Float: 浮点型数据，数据长度不包括小数点“.”的位数；

Int: 整型数据；

Varbin: 存储二进制文件所在的物理路径及文件名，在数据交换时需要将该字段指向的文件复制到存储交换数据文件的物理路径，同时将该字段的物理路径值转换为存储交换数据文件的物理路径值；

Varchar: 可变长度的文本数据。

M: 必选；

O: 可选；

C: 条件必选。

5 不动产登记数据库内容与要素分类

5.1 不动产登记数据库内容

不动产登记数据库内容包括不动产单元数据、权利人数据、权利数据、登记业务数据和其它数据，应以不动产单元为单位进行组织。

5.2 不动产登记要素分类与编码

根据分类编码通用原则，将不动产登记数据要素依次按大类、小类、一级类、二级类、三级类和四级类划分，大类采用面分类法，小类及以下采用线分类法，分类代码采用十位数字层次码组成，前四层分别设定为二位数字码，空位以0补齐，后两层设定为一位数字码。其结构如下：

XX	XX	XX	XX	X	X
大	小	一	二	三	四
类	类	级	级	级	级
码	码	类	类	类	类
		要素	要素	要素	要素
		码	码	码	码

其中：

a) 大类码为专业代码，设定为二位数字码，其中：基础地理专业码为10，不动产登记专业码为60；小类码为业务代码，设定为二位数字码，空位以0补齐。不动产单元的业务代码为01，不动产权利的业务代码为02，不动产权利人的业务代码为03，不动产登记业务的业务代码为04；一至四级类码为要素分类代码。

b) 各要素类中如含有“其它”类，则该类代码直接设为“9”或“99”。

5.3 不动产登记要素分类代码与描述

不动产登记数据库要素代码与名称描述见表1。

表 1 要素代码与名称描述表

要素代码	要素名称	要素类型	说明
1000000000	基础地理信息要素		
1001000000	境界与政区		
1001010000	行政区	空间	《基础地理信息要素分类与代码》(GB/T 13923—2006)的扩展
1001020000	行政区界线	空间	《基础地理信息要素分类与代码》(GB/T 13923—2006)的扩展
1001030000	行政区注记	空间	《基础地理信息要素分类与代码》(GB/T 13923—2006)的扩展
1002000000	地籍区	空间	
1003000000	地籍子区	空间	
1004010000	栅格要素		
1004010100	数字航空摄影影像		
1004010101	数字航空正射影像图	空间	
1004010300	数字栅格地图	空间	
1005010000	水系	空间	《基础地理信息要素分类与代码》(GB/T 13923—2006)的扩展
1005010100	水系面	空间	
1005010200	水系线	空间	
1005010300	水系点	空间	
1005010400	水系注记	空间	
1006010000	交通	空间	《基础地理信息要素分类与代码》(GB/T 13923—2006)的扩展
1006010100	交通面	空间	
1006010200	交通线	空间	
1006010300	交通点	空间	
1006010400	交通注记	空间	

要素代码	要素名称	要素类型	说明
6000000000	不动产登记信息要素		
6001000000	不动产单元		
6001010000	宗地	空间	
6001030000	房屋		
6001030100	建筑物		
6001030110	自然幢	空间	
6001030120	逻辑幢	非空间	
6001030130	层	非空间	
6001030140	户	非空间	
6001030200	构筑物	空间	
6001040000	森林、林木	非空间	
6001990000	其它定着物		
6001990100	面状定着物	空间	
6001990200	线状定着物	空间	
6001990300	点状定着物	空间	
6001060000	界址线	空间	
6001070000	界址点	空间	
6001080000	注记	空间	
6002000000	不动产权利		
6002010000	所有权		
6002010100	土地所有权		
6002010110	国家土地所有权	非空间	
6002010120	集体土地所有权	非空间	
6002010200	房屋所有权		
6002010210	房屋等建筑物所有权	非空间	
6002010220	构筑物所有权	非空间	
6002010300	森林、林木所有权	非空间	
6002020000	用益物权		
6002020100	国有建设用地使用权	非空间	
6002020200	集体建设用地使用权	非空间	
6002020300	宅基地使用权	非空间	
6002020400	土地承包经营权	非空间	
6002020500	农用地其它使用权	非空间	
6002020800	森林、林木使用权	非空间	
6002020900	地役权	非空间	
6002029900	其它相关权利	非空间	
6002030000	担保物权		
6002030100	抵押权	非空间	
6002040000	法定事项		
6002040100	预告	非空间	
6002040200	异议	非空间	
6002040300	查封	非空间	

要素代码	要素名称	要素类型	说明
6003000000	不动产权利人	非空间	
6004000000	不动产登记业务		
6004010000	受理申请	非空间	
6004020000	申请人	非空间	
6004030000	收件	非空间	
6004040000	收费	非空间	
6004050000	审核	非空间	
6004060000	缮证	非空间	
6004070000	发证	非空间	
6004080000	归档	非空间	

5.4 空间要素分层

空间要素应采用分层的方法进行组织管理，并应符合表2的要求。

表 2 空间要素分层

序号	层名	子层名	层要素	几何特征	属性表名	约束条件	说明
1	行政区划		行政区	Polygon	XZQ	M	
			行政区界线	Line	XZQJX	M	
			行政要素注记	Annotation	ZJ	M	
2	地籍分区	地籍区	地籍区	Polygon	DJQ	M	
		地籍子区	地籍子区	Polygon	DJZQ	M	
3	不动产单元	所有权宗地	所有权宗地	Polygon	ZDJBXX	M	
			宗地注记	Annotation	ZJ	O	
			界址线	Line	JZX	M	
			界址线注记	Annotation	ZJ	O	
			界址点	Point	JZD	M	
			界址点注记	Annotation	ZJ	O	
		使用权宗地	使用权宗地	Polygon	ZDJBXX	M	
			宗地注记	Annotation	ZJ	O	
			界址线	Line	JZX	M	
			界址线注记	Annotation	ZJ	O	
			界址点	Point	JZD	M	
			界址点注记	Annotation	ZJ	O	
		房屋	自然幢	Polygon	ZRZ	M	
			构筑物	Polygon	GZW	M	
		其它定着物	面状定着物	Polygon	MZDZW	O	
			线状定着物	Line	XZDZW	O	
			点状定着物	Point	DZDZW	O	
4	地物	水系	水系面	Polygon	SXM	O	
			水系线	Line	SXX	O	

序号	层名	子层名	层要素	几何特征	属性表名	约束条件	说明
			水系点	Point	SXD	O	
			水系注记	Annotation	ZJ	O	
		交通	交通面	Polygon	JTM	O	
			交通线	Line	JTX	O	
			交通点	Point	JTD	O	
			交通注记	Annotation	ZJ	O	
5	栅格数据	栅格数据	航空数字正射影像图	Image		O	
			数字栅格地图	Image		O	

5.5 矢量数据元数据标准

矢量数据元数据需要有以下字段：图层名称、要素内容、投影坐标系、生产时间、数据格式、数据版本号、生产单位、联系人、联系电话。

元数据文件为Xml格式。

5.6 栅格数据元数据标准

栅格数据元数据需要有以下字段：头文件、数据来源、采集时间、生产日期、传感器、分辨率、投影坐标系、数据格式、波段数、象元大小、左上角精度/维度、右上角精度/维度、左下角精度/维度、右下角精度/维度、数据路径。

元数据文件为Xml格式。

6 数据库结构定义

6.1 空间要素属性结构

6.1.1 行政区属性结构

表 3 行政区属性结构描述表（表名：XZQ）

序号	字段名称	字段代码	字段类型	字段长度	小数位数	值域	约束条件	备注
1	标识码	BSM	Int	10		>0	M	
2	要素代码	YS DM	Char	10		见表 1	M	
3	行政区代码	XZ QDM	Char	12		见 GB/T 2260	M	见本表注 1
4	行政区名称	XZ QMC	Char	100		非空	M	
5	行政区面积	XZ QMJ	Float	15	2	>0	C	见本表注 2

注 1:行政区代码在现有行政区划代码的基础上扩展到行政村级，即：“乡级以上行政区划代码+村级代码”，乡及乡以上行政区划代码采用 GB/T 2260 中的 9 位数字码，村级为 3 位数字码。

注 2: 行政区面积宜采用国家行政职能部门发布的数据，单位：平方米。

6.1.2 行政区界线属性结构

表 4 行政区界线属性结构（表名：XZQJX）

序号	字段名称	字段代码	字段类型	字段长度	小数位数	值域	约束条件	备注
1	标识码	BSM	Int	10		>0	M	

2	要素代码	YSMD	Char	10		见表 1	M	
3	界线类型	JXLX	Char	6		A.1 界线类型字典表	M	
4	界线性质	JXXZ	Char	6		A.2 界线性质字典表	M	
5	界线说明	JXSM	Varchar				O	

6.1.3 地籍区属性结构

表 5 地籍区属性结构描述表（表名：DJQ）

序号	字段名称	字段代码	字段类型	字段长度	小数位数	值域	约束条件	备注
1	标识码	BSM	Int	10		>0	M	
2	要素代码	YSMD	Char	10		见表 1	M	
3	地籍区代码	DJQDM	Char	9		非空	M	
4	地籍区名称	DJQMC	Char	100			C	

6.1.4 地籍子区属性结构

表 6 地籍子区属性结构描述表（表名：DJZQ）

序号	字段名称	字段代码	字段类型	字段长度	小数位数	值域	约束条件	备注
1	标识码	BSM	Int	10		>0	M	
2	要素代码	YSMD	Char	10		见表 1	M	
3	地籍子区代码	DJZQDM	Char	12		非空	M	
4	地籍子区名称	DJZQMC	Char	100			C	

6.1.5 宗地基本信息属性数据结构

表 7 宗地基本信息属性结构描述表（表名：ZDJBXX）

序号	字段名称	字段代码	字段类型	字段长度	小数位数	值域	约束条件	备注
1	标识码	BSM	Int	10		>0	M	
2	要素代码	YSMD	Char	10		见表 1	M	
3	宗地代码	ZDDM	Char	19		非空	M	
4	不动产单元号	BDCDYH	Char	28			C	
5	宗地特征码	ZDTZM	Char	2		A.44 宗地（宗海）特征码字典表	M	
6	坐落	ZL	Char	200		非空	M	
7	宗地面积	ZDMJ	Float	15	4	>0	M	
8	面积单位	MJDW	Char	2		A.7 面积单位字典表	M	
9	用途	YT	Char	4			C	见本表注
10	用途名称	YTMC	Varchar				C	见本表注
11	等级	DJ	Char	2		A.50 土地等级字典表		
12	价格	JG	Float	15	4	>=0	O	单位：万元
13	权利类型	QLLX	Char	2		A.8 权利类型字典表	M	
14	权利性质	QLXZ	Char	4		A.9 权利性质字典表	C	当权利类型为使用权时必填。

序号	字段名称	字段代码	字段类型	字段长度	小数位数	值域	约束条件	备注
15	权利设定方式	QLSDFS	Char	2		A.10 权利设定方式字典表		
16	容积率	RJL	Varchar	4	2	>0	O	
17	建筑密度	JZMD	Float	3	2	[0, 1]	O	
18	建筑限高	JZXG	Float	5	2	>0		单位：米
19	宗地四至-东	ZDSZD	Char	200		非空	M	一般填写四邻的土地所有者或使用单位和个人的名称
20	宗地四至-南	ZDSZN	Char	200		非空	M	
21	宗地四至-西	ZDSZX	Char	200		非空	M	
22	宗地四至-北	ZDSZB	Char	200		非空	M	
23	宗地图	ZDT	Varbin			非空	M	
24	图幅号	TFH	Char	50			O	
25	地籍号	DJH	Char	20			O	
26	档案号	DAH	Varchar				C	当状态为现状或历史时必须选，下同
27	备注	BZ	Varchar				O	
28	状态	ZT	Char	2		A.11 不动产单元状态字典表	M	
29	行政区编码	XZQBM	Char	4		A.20 行政区编码字典表	M	记录属地。
30	电子监管号	DZJGH	Char	50			O	
31	供地合同号	GDHTH	Char	50			O	
32	原宗地编号	YZDBH	Char	50			O	
33	土地所有权人	TDSYQR	Char	50			C	
34	建筑面积	JZMJ	Float	15	2		O	
35	建筑物占地面积	JZWZDMJ	Float	15	2		O	

注：土地用途按《土地利用现状分类》GB/T 21010 执行，“用途”填写本宗地内主要用途的二级类编码。“用途名称”填写本宗地内所有用途的二级类名称，当有多个用途时，用“/”分开，主要用于存在多种用途的情况。当宗地权利类型为使用权时必须填，当宗地权利类型为所有权时可不填。

6.1.6 自然幢属性结构

表 8 自然幢属性结构描述表（表名：ZRZ）

序号	字段名称	字段代码	字段类型	字段长度	小数位数	值域	约束条件	备注
1	标识码	BSM	Int	10		>0	M	
2	要素代码	YS DM	Char	10		见表 1	M	
3	不动产单元号	BDCDYH	Char	28			C	
4	宗地代码	ZDDM	Char	19		非空	M	
5	自然幢号	ZRZH	Char	24		非空	M	
6	项目名称	XMMC	Char	100			O	
7	建筑物名称	JZ WMC	Char	100			O	
8	竣工日期	JGRQ	Date				O	

序号	字段名称	字段代码	字段类型	字段长度	小数位数	值域	约束条件	备注
9	建筑物高度	JZWGD	Float	15	2	>0	O	单位：米
10	幢占地面积	ZZDMJ	Float	15	3	>0	M	单位：平方米
11	幢用地面积	ZYDMJ	Float	15	3	>0	M	单位：平方米
12	预测建筑面积	YCJZMJ	Float	15	3	>0	C	单位：平方米
13	实测建筑面积	SCJZMJ	Float	15	3	>0	C	单位：平方米
14	总层数	ZCS	Int	4		>0	M	
15	地上层数	DSCS	Varchar				M	
16	地下层数	DXCS	Varchar				M	
17	地下深度	DXSD	Float	15	2	>=0	O	单位：米
18	规划用途	GHYT	Char	2		A.17 房屋用途字典表	M	
19	用途名称	YTMC	Varchar				M	见本表注
20	房屋结构	FWJG	Char	2		A.46 房屋结构字典表	M	
21	总套数	ZTS	Int	6		>0	M	
22	建筑物基本用途	JZWJBYT	Char	200			O	
23	档案号	DAH	Varchar				C	
24	备注	BZ	Varchar				O	
25	状态	ZT	Char	2		A.11 不动产单元状态字典表	M	
26	行政区编码	XZQBM	Char	4		A.20 行政区编码字典表	M	记录属地。
注：主要用于存在多种用途的情况，当有多个用途时，用“/”分开。本字段填写的用途名称在字典表中没有时，“规划用途”可填写“80”。								

6.1.7 构筑物属性结构

表 9 构筑物属性结构描述表（表名：GZW）

序号	字段名称	字段代码	字段类型	字段长度	小数位数	值域	约束条件	备注
1	标识码	BSM	Int	10		>0	M	
2	要素代码	YSDM	Char	10		见表 1	M	
3	不动产单元号	BDCDYH	Char	28		非空	M	
4	宗地代码	ZDDM	Char	19		非空	M	
5	构筑物名称	GZWMC	Char	100			O	
6	坐落	ZL	Char	200		非空	M	
7	面积单位	MJDW	Char	2		A.7 面积单位字典表	M	
8	面积	MJ	Float	15	4	>0	M	
9	档案号	DAH	Varchar				C	
10	状态	ZT	Char	2		A.11 不动产单元状态字典表	M	
11	行政区编码	XZQBM	Char	4		A.20 行政区编码字典表	M	记录属地。

6.1.8 面状定着物属性结构

表 10 面状定着物属性结构描述表（表名：MZDZW）

序号	字段名称	字段代码	字段类型	字段长度	小数位数	值域	约束条件	备注
1	标识码	BSM	Int	10		>0	M	
2	要素代码	YSDM	Char	10		见表 1	M	
3	不动产单元号	BDCDYH	Char	28		非空	M	
4	宗地代码	ZDDM	Char	19		非空	M	
5	面状定着物类型	MZDZWLX	Char	100		非空	M	
6	定着物名称	DZWMC	Char	100			O	
7	面积单位	MJDW	Char	2		A.7 面积单位字典表	M	
8	面积	MJ	Float	15	4	>0	M	
9	档案号	DAH	Varchar				C	
10	状态	ZT	Char	2		A.11 不动产单元状态字典表	M	
11	行政区编码	XZQBM	Char	4		A.20 行政区编码字典表	M	记录属地。

6.1.9 线状定着物属性结构

表 11 线状定着物属性结构描述表（表名：XZDZW）

序号	字段名称	字段代码	字段类型	字段长度	小数位数	值域	约束条件	备注
1	标识码	BSM	Int	10		>0	M	
2	要素代码	YSDM	Char	10		见表 1	M	
3	不动产单元号	BDCDYH	Char	28		非空	M	
4	宗地代码	ZDDM	Char	19		非空	M	
5	线状定着物类型	XZDZWLX	Char	100		非空	M	
6	定着物名称	DZWMC	Char	100			O	
7	面积单位	MJDW	Char	2		A.7 面积单位字典表	O	
8	面积	MJ	Float	15	4	>0	O	
9	档案号	DAH	Varchar				C	
10	状态	ZT	Char	2		A.11 不动产单元状态字典表	M	
11	行政区编码	XZQBM	Char	4		A.20 行政区编码字典表	M	记录属地。

6.1.10 点状定着物属性结构

表 12 点状定着物属性结构描述表（表名：DZDZW）

序号	字段名称	字段代码	字段类型	字段长度	小数位数	值域	约束条件	备注
1	标识码	BSM	Int	10		>0	M	
2	要素代码	YSDM	Char	10		见表 1	M	
3	不动产单元号	BDCDYH	Char	28		非空	M	
4	宗地代码	ZDDM	Char	19		非空	M	
5	点状定着物类型	DZDZWLX	Char	100		非空	M	
6	定着物名称	DZWMC	Char	100			O	
7	面积单位	MJDW	Char	2		A.7 面积单位字典表	O	

8	面积	MJ	Float	15	4	>0	O	
9	档案号	DAH	Varchar				C	
10	状态	ZT	Char	2		A.11 不动产单元状态字典表	M	
11	行政区编码	XZQBM	Char	4		A.20 行政区编码字典表	M	记录属地。

6.1.11 界址线属性结构

表 13 界址线属性结构描述表（表名：JZX）

序号	字段名称	字段代码	字段类型	字段长度	小数位数	值域	约束条件	备注
1	标识码	BSM	Int	20		>0	M	
2	宗地代码	ZDDM	Varchar			非空	M	涉及到两宗地的用“/”作为分隔符。
3	要素代码	YSDM	Char	10		见表 1	M	
4	界址线长度	JZXCD	Float	15	2	>0	M	单位：米
5	界址线类别	JZXLB	Char	2		A.48 界址线类别字典表	M	
6	界址线位置	JZXWZ	Char	1		A.3 界址线位置字典表	M	
7	界线性质	JXXZ	Char	1		A.2 界线性质字典表	M	
8	权属界线协议书编号	QSJXXYSBH	Char	30			C	见本表注
9	权属界线协议书	QSJXXYS	Varbin				C	见本表注
10	权属争议原由书编号	QSZYYYSBH	Char	30			C	见本表注
11	权属争议原由书	QSZYYYYS	Varbin				C	见本表注
12	行政区编码	XZQBM	Char	4		A.20 行政区编码字典表	M	记录属地。
注：本表 8、9 和 10、11 两组字段，其中一组字段的值为必填。								

6.1.12 界址点属性结构

表 14 界址点属性结构描述表（表名：JZD）

序号	字段名称	字段代码	字段类型	字段长度	小数位数	值域	约束条件	备注
1	标识码	BSM	Int	20		>0	M	
2	宗地代码	ZDDM	Varchar			非空	M	涉及到多宗地的用“/”作为分隔符。
3	要素代码	YSDM	Char	10		见表 1	M	
4	界址点号	JZDH	Char	10		非空	M	
5	顺序号	SXH	Int	10			C	见本表注
6	界标类型	JBLX	Char	2		A.4 界标类型字典表	M	
7	界址点类型	JZDLX	Char	2		A.5 界址点类型字典表	M	

8	X 坐标值	XZBZ	Float	15	3		C	
9	Y 坐标值	YZBZ	Float	15	3		C	
10	行政区编码	XZQBM	Char	4		A.20 行政区编码字典表	M	记录属地。
注：从宗地的左上角开始，按照 1、2、3...的顺序编制的界址点号。								

6.1.13 面状地物属性结构

表 15 面状地物属性结构描述表（表名：MZDW）

序号	字段名称	字段代码	字段类型	字段长度	小数位数	值域	约束条件	备注
1	标识码	BSM	Int	10		>0	M	
2	要素代码	YSDM	Char	10		见表 1	M	
3	面状地物类型	MZDWLX	Char	3		A58 地物类型字典表	M	
4	地物名称	DWMC	Char	100			O	
5	面积单位	MJDW	Char	2		A.7 面积单位字典表	M	
6	面积	MJ	Float	15	4	>0	M	

6.1.14 线状地物属性结构

表 16 线状地物属性结构描述表（表名：XZDW）

序号	字段名称	字段代码	字段类型	字段长度	小数位数	值域	约束条件	备注
1	标识码	BSM	Int	10		>0	M	
2	要素代码	YSDM	Char	10		见表 1	M	
3	线状地物类型	XZDWLX	Char	3		A58 地物类型字典表	M	
4	地物名称	DWMC	Char	100			O	
5	长度单位	CDDW	Char	2		A.59 长度单位字典表	O	
6	长度	CD	Float	15	2	>0	O	

6.1.15 点状地物属性结构

表 17 点状地物属性结构描述表（表名：DZDW）

序号	字段名称	字段代码	字段类型	字段长度	小数位数	值域	约束条件	备注
1	标识码	BSM	Int	10		>0	M	
2	要素代码	YSDM	Char	10		见表 1	M	
3	点状地物类型	DZDWLX	Char	3		A58 地物类型字典表	M	
4	地物名称	DWMC	Char	100			O	
5	面积单位	MJDW	Char	2		A.7 面积单位字典表	O	
6	面积	MJ	Float	15	4	>0	O	

6.2 非空间要素数据结构

6.2.1 逻辑幢属性结构

表 18 逻辑幢属性结构描述表（表名：LJZ）

序号	字段名称	字段代码	字段类型	字段长度	小数位数	值域	约束条件	备注
1	标识码	BSM	Int	10		>0	M	
2	自然幢标识码	ZRZBSM	Int	10		>0	M	
3	逻辑幢号	LJZH	Char	20		非空	M	唯一的流水号
4	自然幢号	ZRZH	Char	24		非空	M	见本表注
5	要素代码	YSDM	Char	10		见表 1	M	
6	门牌号	MPH	Char	50			O	
7	预测建筑面积	YCJZMJ	Float	15	3	≥0	O	单位：平方米
8	预测地下面积	YCDXMJ	Float	15	3	≥0	O	单位：平方米
9	预测其它面积	YCQTMJ	Float	15	3	≥0	O	单位：平方米
10	实测建筑面积	SCJZMJ	Float	15	3	≥0	O	单位：平方米
11	实测地下面积	SCDXMJ	Float	15	3	≥0	O	单位：平方米
12	实测其它面积	SCQTMJ	Float	15	3	≥0	O	单位：平方米
13	竣工日期	JGRQ	Date				O	
14	房屋结构 1	FWJG1	Char	4		A.46 房屋结构字典表	O	
15	房屋结构 2	FWJG2	Char	4		A.46 房屋结构字典表	O	
16	房屋结构 3	FWJG3	Char	4		A.46 房屋结构字典表	O	
17	建筑物状态	JZWZT	Char	4		A.47 建筑物状态字典表	O	
18	房屋用途 1	FWYT1	Char	4		A.17 房屋用途字典表	O	
19	房屋用途 2	FWYT2	Char	4		A.17 房屋用途字典表	O	
20	房屋用途 3	FWYT3	Char	4		A.17 房屋用途字典表	O	
21	用途名称	YTMC	Varchar				M	
22	功能分区 1 用地面积	GNFQ1YDMJ	Float	15	3	≥0	O	单位：平方米
23	功能分区 2 用地面积	GNFQ2YDMJ	Float	15	3	≥0	O	单位：平方米
24	功能分区 3 用地面积	GNFQ3YDMJ	Float	15	3	≥0	O	单位：平方米
25	总层数	ZCS	Int	4		>0	O	
26	地上层数	DSCS	Varchar				O	
27	地下层数	DXCS	Varchar				O	
28	备注	BZ	Varchar				O	
29	行政区编码	XZQBM	Char	4		A.20 行政区编码字典表	M	记录属地。

注：自然幢号引用自然幢的自然幢号字段，一个自然幢可以划分为多个逻辑幢。

6.2.2 层属性结构

表 19 层属性结构描述表（表名：C）

序号	字段名称	字段代码	字段类型	字段长度	小数位数	值域	约束条件	备注
1	标识码	BSM	Int	10		>0	M	
2	自然幢标识码	ZRZBSM	Int	10		>0	M	
3	层号	CH	Char	20		非空	M	
4	自然幢号	ZRZH	Char	24		非空	M	见本表注 1
5	逻辑幢号	LJZH	Char	20			O	
6	要素代码	YSDM	Char	10		见表 1	M	
7	实际层	SJC	Varchar				O	见本表注 2
8	名义层	MYC	Char	50			O	见本表注 2
9	层建筑面积	CJZMJ	Float	15	3	>0	O	单位：平方米
10	层套内建筑面积	CTNJZMJ	Float	15	3	>0	O	单位：平方米
11	层阳台面积	CYTMJ	Float	15	3	>=0	O	单位：平方米
12	层共有建筑面积	CGYJZMJ	Float	15	3	>=0	O	单位：平方米
13	层分摊建筑面积	CFTJZMJ	Float	15	3	>=0	O	单位：平方米
14	层半墙面积	CBQMJ	Float	15	3	>0	O	单位：平方米
15	层高	CG	Float	15	2	>0	O	单位：米
16	水平投影面积	SPTYMJ	Float	15	3	>0	O	单位：平方米
17	房产平面图	FCPMT	Varbin				O	
18	行政区编码	XZQBM	Char	4		A.20 行政区编码字典表	M	记录属地。

注 1：自然幢号字段引用自然幢的自然幢号字段，一个自然幢可包含多个层。

注 2：实际层字段表示户所在的具体层，地上从 1 开始向上递增，地下从-1 开始向下递减。名义层是因避讳或习惯需要而采用的文字表达。

6.2.3 户属性结构

表 20 户属性结构描述表（表名：H）

序号	字段名称	字段代码	字段类型	字段长度	小数位数	值域	约束条件	备注
1	标识码	BSM	Int	10		>0	M	
2	宗地基本信息标识码	ZDJBXXBSM	Int	10		>0	M	与宗地表关联
3	自然幢标识码	ZRZBSM	Int	10		>0	M	
4	逻辑幢标识码	LJZBSM	Int	10		>0	O	
5	层标识码	CBSM	Int	10		>0	O	
6	不动产单元号	BDCDYH	Char	28		非空	M	
7	房屋编码	FWBM	Char	26		非空	M	见本表注 1
8	宗地代码	ZDDM	Char	19			M	
9	要素代码	YSDM	Char	10		见表 1	M	
10	自然幢号	ZRZH	Char	24			O	见本表注 2
11	逻辑幢号	LJZH	Char	20			O	见本表注 2
12	层号	CH	Char	20			O	见本表注 2
13	坐落	ZL	Char	100		非空	M	

序号	字段名称	字段代码	字段类型	字段长度	小数位数	值域	约束条件	备注
14	面积单位	MJDW	Char	2		A.7 面积单位字典表	M	
15	实际层数	SJCS	Varchar				O	见本表注 3
16	户号	HH	Varchar				O	见本表注 4
17	室号部位	SHBW	Char	20		非空	M	
18	户型	HX	Char	2		A.15 户型字典表	O	
19	户型结构	HXJG	Char	2		A.16 户型结构字典表	O	
20	房屋用途 1	FWYT1	Char	2		A.17 房屋用途字典表	O	
21	房屋用途 2	FWYT2	Char	2		A.17 房屋用途字典表	O	
22	房屋用途 3	FWYT3	Char	2		A.17 房屋用途字典表	O	
23	用途名称	YTMC	Varchar				M	见本表注 5
24	预测建筑面积	YCJZMJ	Float	15	2	≥ 0	C	见本表注 6
25	预测套内建筑面积	YCTNJZMJ	Float	15	2	≥ 0	C	见本表注 6
26	预测分摊建筑面积	YCFTJZMJ	Float	15	2	≥ 0	C	见本表注 6
27	预测地下部分建筑面积	YCDXBFJZMJ	Float	15	2	≥ 0	C	见本表注 6
28	预测其它建筑面积	YCQTJZMJ	Float	15	2	≥ 0	C	见本表注 6
29	预测分摊系数	YCFTXS	Float	15	6	≥ 0	O	
30	实测建筑面积	SCJZMJ	Float	15	3	≥ 0	C	见本表注 7
31	实测套内建筑面积	SCTNJZMJ	Float	15	3	≥ 0	C	见本表注 7
32	实测分摊建筑面积	SCFTJZMJ	Float	15	3	≥ 0	C	见本表注 7
33	实测地下部分建筑面积	SCDXBFJZMJ	Float	15	3	≥ 0	C	见本表注 7
34	实测其它建筑面积	SCQTJZMJ	Float	15	3	≥ 0	C	见本表注 7
35	实测分摊系数	SCFTXS	Float	15	6	≥ 0	O	
36	共有土地面积	GYTDMJ	Float	15	3	≥ 0	O	
37	分摊土地面积	FTTDMJ	Float	15	3	≥ 0	O	
38	独用土地面积	DYTDMJ	Float	15	3	≥ 0	O	
39	房屋类型	FWLX	Char	2		A.18 房屋类型字典表	O	
40	房屋类型名称	FWLXMC	Varchar			A.18 房屋类型字典表		见本表注 8
41	房屋性质	FWXZ	Char	2		A.19 房屋性质字典表	O	
42	房屋性质名称	FWXZMC	Varchar			A.19 房屋性质字典表	O	见本表注 9
43	房产分户图	FCFHT	Varbin				O	
44	状态	ZT	Char	2		A.11 不动产单元状态字典表	M	
45	行政区编码	XZQXBM	Char	4		A.20 行政区编码字典表	M	记录属地。

序号	字段名称	字段代码	字段类型	字段长度	小数位数	值域	约束条件	备注
注 1: 房屋编码字段应符合《房屋代码编码标准》(JGJ/T 246-2012)。 注 2: 层号、逻辑幢号、自然幢号是户的附加属性,用于关联户所在的层、逻辑幢、自然幢。 注 3: 当有复式结构时,用实际层数字段表示,默认值为 1。 注 4: 户号字段表示一个层当中的户顺序号。 注 5: 当有多个用途时,用“/”分开。本字段填写的用途名称在字典表中没有时,用途字段可填写“80”。 注 6: 期房时必选。 注 7: 现房时必选。 注 8: 填写房屋类型具体汉字名称。当代码为 99 时,不填“其它”而应填具体的汉字名称,如“农业建筑”。 注 9: 填写房屋性质具体汉字名称。当代码为 99 时,不填“其它”而应填具体的汉字名称,如“存量房”等。								

6.2.4 土地所有权属性结构

表 21 土地所有权属性结构描述表 (表名: TDSYQ)

序号	字段名称	字段代码	字段类型	字段长度	小数位数	值域	约束条件	备注
1	标识码	BSM	Int	10		>0	M	
2	宗地基本信息标识码	ZDJBXXBSM	Int	10		>0	M	
3	要素代码	YS DM	Char	10		见表 1	M	
4	宗地代码	ZDDM	Char	19		非空	M	
5	不动产单元号	BDCDYH	Char	28		非空	M	
6	业务号	YWH	Char	20			O	见本表注 1
7	权利类型	QLLX	Char	2		A.8 权利类型字典表	M	见本表注 2
8	登记类型	DJLX	Char	6		A.21 登记类型字典表	M	
9	登记原因	DJYY	Varchar			非空	M	
10	面积单位	MJDW	Char	2		A.7 面积单位字典表	M	
11	农用地面积	NYDMJ	Float	15	4	>=0	O	
12	耕地面积	GDMJ	Float	15	4	>=0	O	
13	林地面积	LDMJ	Float	15	4	>=0	O	
14	草地面积	CDMJ	Float	15	4	>=0	O	
15	其它农用地面积	QTNYDMJ	Float	15	4	>=0	O	
16	建设用地面积	JSYDMJ	Float	15	4	>=0	O	
17	未利用地面积	WLYDMJ	Float	15	4	>=0	O	
18	不动产权证号	BDCQZH	Varchar			非空	M	见本表注 3
19	行政区编码	XZQBM	Char	4		A.20 行政区编码字典表	M	记录属地。
20	登记机构	DJJG	Char	200		非空	M	
21	登簿人	DBR	Char	50		非空	M	
22	登记时间	DJSJ	Date			非空	M	
23	附记	FJ	Varchar				O	
24	权属状态	QSZT	Char	2		A.22 权属状态字典表	M	

序号	字段名称	字段代码	字段类型	字段长度	小数位数	值域	约束条件	备注
注 1: 业务号字段引用受理申请表中的业务号字段, 用于记录产生本权利的业务号, 下同。								
注 2: 权利类型字段用于区分不同的权利, 下同。								
注 3: 不动产权证号字段用于记录登簿后生成的权证号, 在分别持证时, 多个权证号之间用“、”分隔, 引用“国土资发[2015]25 号”规定的规则, 下同。								

6.2.5 建设用地使用权、宅基地使用权属性结构

表 22 建设用地使用权、宅基地使用权属性结构描述表 (表名: JSYDSYQ)

序号	字段名称	字段代码	字段类型	字段长度	小数位数	值域	约束条件	备注
1	标识码	BSM	Int	10		>0	M	
2	宗地基本信息标识码	ZDJBXXBSM	Int	10		>0	M	
3	要素代码	YSDM	Char	10		见表 1	M	
4	宗地代码	ZDDM	Char	19		非空	M	
5	不动产单元号	BDCDYH	Char	28		非空	M	
6	业务号	YWH	Char	20			O	
7	权利类型	QLLX	Char	2		A.8 权利类型字典表	M	
8	登记类型	DJLX	Char	6		A.21 登记类型字典表	M	
9	登记原因	DJYY	Varchar			非空	M	
10	使用权面积	SYQMJ	Float	15	2	>0	O	单位: 平方米
11	使用权起始时间	SYQQSSJ	Date				C	国有建设用地需填写
12	使用权结束时间	SYQJSSJ	Date				C	国有建设用地需填写
13	取得价格	QDJG	Float	15	4	>=0	O	单位: 万元
14	不动产权证号	BDCQZH	Varchar			非空	M	
15	行政区编码	XZQBM	Char	4		A.20 行政区编码字典表	M	记录属地。
16	登记机构	DJJG	Char	200		非空	M	
17	登簿人	DBR	Char	50		非空	M	
18	登记时间	DJSJ	Date			非空	M	
19	附记	FJ	Varchar				O	
20	权属状态	QSZT	Char	2		A.22 权属状态字典表	M	
注: 本表可记录国有建设用地使用权、集体建设用地使用权、宅基地使用权的信息。								

6.2.6 房地产权 (项目内多幢房屋) 属性结构

6.2.6.1 房地产权 (项目内多幢房屋) 属性结构

表 23 房地产权 (项目内多幢房屋) 属性结构描述表 (表名: FDCQ1)

序号	字段名称	字段代码	字段类型	字段长度	小数位数	值域	约束条件	备注
1	标识码	BSM	Int	10		>0	M	

序号	字段名称	字段代码	字段类型	字段长度	小数位数	值域	约束条件	备注
2	要素代码	YS DM	Char	10		见表 1	M	见本表注 1
3	不动产单元号	BDCDYH	Char	28		非空	M	
4	业务号	YWH	Char	20			O	
5	权利类型	QL LX	Char	2		A.8 权利类型字典表	M	
6	登记类型	DJ LX	Char	6		A.21 登记类型字典表	M	
7	登记原因	DJ YY	Varchar			非空	M	
8	房地坐落	FD ZL	Char	200		非空	M	
9	土地使用权人	TDSYQR	Varchar			非空	M	
10	独用土地面积	DY TDMJ	Float	15	2	>0	O	单位：平方米
11	分摊土地面积	FT TDMJ	Float	15	2	>0	O	单位：平方米
12	土地使用起始时间	TDSYQS SJ	Date			非空	M	
13	土地使用结束时间	TDSYJSS J	Date			非空	M	
14	房地产交易价格	FDCJYJG	Float	15	4	>=0	O	单位：万元
15	不动产权证号	BDCQZH	Varchar				C	对于不动产登记之前的历史数据可不填写，否则应填写。
16	行政区编码	XZ QBM	Char	4		A.20 行政区编码字典表	M	记录属地。
17	登记机构	DJ JG	Char	200		非空	M	
18	登簿人	DBR	Char	50		非空	M	
19	登记时间	DJ SJ	Date			非空	M	
20	附记	FJ	Varchar				O	
21	房产分户图	FCFHT	Varbin				O	
22	权属状态	QS ZT	Char	2		A.22 权属状态字典表	M	
23	土地用途	TD YT	Char	4			M	见本表注 2
24	建筑面积	JZ MJ	Float	15	2		M	

注 1：要素代码字段取值表 1 中“房屋所有权”对应的要素代码。

注 2：土地用途按《土地利用现状分类》GB/T 21010-2007 执行，填写该不动产单元对应的土地用途的二级类编码。

6.2.6.2 房地产权（项目内多幢房屋）项目属性结构

表 24 房地产权（项目内多幢房屋）项目属性结构描述表（表名：FDCQXM）

序号	字段名称	字段代码	字段类型	字段长度	小数位数	值域	约束条件	备注
1	标识码	BSM	Int	10		>0	M	
2	宗地基本信息标识码	ZDJBXBS M	Int	10		>0	M	
3	户标识码	HBSM	Int	10		>0	M	
4	业务号	YWH	Char	20			M	

序号	字段名称	字段代码	字段类型	字段长度	小数位数	值域	约束条件	备注
5	不动产单元号	BDCDYH	Char	28		非空	M	
6	项目名称	XMMC	Char	200		非空	M	
7	幢号	ZH	Char	200		非空	M	
8	总层数	ZCS	Int	4			O	
9	规划用途	GHYT	Char	2		A.17 房屋用途字典表	O	
10	用途名称	YTMC	Varchar				M	见本表注
11	房屋结构	FWJG	Char	2		A.46 房屋结构字典表	O	
12	建筑面积	JZMJ	Float	15	2		O	单位：平方米
13	竣工时间	JGSJ	Date				O	
14	总套数	ZTS	Int	4			O	
15	行政区编码	XZQBM	Char	4		A.20 行政区编码字典表	M	记录属地。
注：当有多个用途时，用“/”分开。本字段填写的用途名称在字典表中没有时，用途字段可填写“80”。								

6.2.7 房地产权（独幢、层、套、间房屋）属性结构

表 25 房地产权（独幢、层、套、间房屋）属性结构描述表（表名：FDCQ2）

序号	字段名称	字段代码	字段类型	字段长度	小数位数	值域	约束条件	备注
1	标识码	BSM	Int	10		>0	M	
2	宗地基本信息标识码	ZDJBXXBSM	Int	10		>0	M	
3	户标识码	HBSM	Int	10		>0	M	
4	要素代码	YSDM	Char	10		见表 1	M	见本表注 1
5	不动产单元号	BDCDYH	Char	28		非空	M	
6	业务号	YWH	Char	20			O	
7	权利类型	QLLX	Char	2		A.8 权利类型字典表	M	
8	登记类型	DJLX	Char	6		A.21 登记类型字典表	M	
9	登记原因	DJYY	Varchar			非空	M	
10	房地坐落	FDZL	Char	200		非空	M	
11	土地使用权人	TDSYQR	Varchar			非空	M	
12	独用土地面积	DYTDMJ	Float	15	2	>0	O	单位：平方米
13	分摊土地面积	FTTDMJ	Float	15	2	>0	O	单位：平方米
14	土地使用起始时间	TDSYQSSJ	Date			非空	M	
15	土地使用结束时间	TDSYJSSJ	Date			非空	M	
16	房地产交易价格	FDCJYJG	Float	15	4	>=0	O	单位：万元
17	规划用途	GHYT	Char	2		A.17 房屋用途字典表	M	
18	用途名称	YTMC	Varchar				M	见本表注 2
19	房屋性质	FWXZ	Char	2		A.19 房屋性质字典表	O	

序号	字段名称	字段代码	字段类型	字段长度	小数位数	值域	约束条件	备注
20	房屋性质名称	FWXZMC	Varchar			A.19 房屋性质字典表	O	见本表注 3
21	房屋结构	FWJG	Char	2		A.46 房屋结构字典表	O	
22	所在层	SZC	Varchar				M	
23	总层数	ZCS	Int	4		>0	M	
24	建筑面积	JZMJ	Float	15	2	>0	M	单位：平方米
25	专有建筑面积	ZYJZMJ	Float	15	2	>0	M	单位：平方米
26	分摊建筑面积	FTJZMJ	Float	15	2	>0	M	单位：平方米
27	竣工时间	JGSJ	Varchar				O	
28	不动产权证号	BDCQZH	Varchar				C	对于不动产登记之前的历史数据可不填写，否则应填写。
29	行政区编码	XZQBM	Char	4		A.20 行政区编码字典表	M	记录属地。
30	登记机构	DJJG	Char	200		非空	M	
31	登簿人	DBR	Char	50		非空	M	
32	登记时间	DJSJ	Date			非空	M	
33	附记	FJ	Varchar				O	
34	权属状态	QSZT	Char	2		A.22 权属状态字典表	M	
35	土地用途	TDYT	Char	4			M	见本表注 4

注 1：要素代码字段取值表 1 中“房屋所有权”对应的要素代码。

注 2：当有多个用途时，用“/”分开。本字段填写的用途名称在字典表中没有时，用途字段可填写“80”。

注 3：填写房屋性质具体汉字名称。当代码为 99 时，不填“其它”而应填具体的汉字名称，如“存量房”等。

注 4：土地用途按《土地利用现状分类》GB/T 21010-2007 执行，填写该不动产单元对应的土地用途的二级类编码。

6.2.8 建筑物区分所有权业主共有部分数据结构

表 26 建筑物区分所有权业主共有部分属性结构描述表（表名：FDCQ3）

序号	字段名称	字段代码	字段类型	字段长度	小数位数	值域	约束条件	备注
1	标识码	BSM	Int	10		>0	M	
2	要素代码	YSDM	Char	10		见表 1	M	见本表注
3	不动产单元号	BDCDYH	Char	28		非空	M	
4	业务号	YWH	Char	20			O	
5	权利类型	QLLX	Char	2		A.8 权利类型字典表	M	
6	建（构）筑物编号	JGZWBH	Char	10		非空	M	
7	建（构）筑物名称	JGZWMC	Char	100		非空	M	
8	建（构）筑物数量	JGZWSL	Int	6		>0	M	
9	建（构）筑物面积	JGZW MJ	Float	15	2	>0	M	单位：平方米
10	分摊土地面积	FTTDMJ	Float	15	2	>0	O	单位：平方米
11	行政区编码	XZQBM	Char	4		A.20 行政区编码字典表	M	记录属地。
12	登记机构	DJJG	Char	200		非空	M	

序号	字段名称	字段代码	字段类型	字段长度	小数位数	值域	约束条件	备注
13	登簿人	DBR	Char	50		非空	M	
14	登记时间	DJSJ	Date			非空	M	
15	附记	FJ	Varchar				O	
16	权属状态	QSZT	Char	2		A.22 权属状态字典表	M	

注：要素代码字段取值表 1 中“房屋所有权”对应的要素代码。

6.2.9 构（建）建筑物所有权属性结构

表 27 构（建）建筑物所有权属性结构描述表（表名：GJZWSYQ）

序号	字段名称	字段代码	字段类型	字段长度	小数位数	值域	约束条件	备注
1	标识码	BSM	Int	10		>0	M	
2	构（建）建筑物标识码	GJZWBSM	Int	10		>0	M	
3	要素代码	YSDM	Char	10		见表 1	M	
4	不动产单元号	BDCDYH	Char	28		非空	M	
5	业务号	YWH	Char	20			O	
6	权利类型	QLLX	Char	2		A.8 权利类型字典表	M	
7	登记类型	DJLX	Char	6		A.21 登记类型字典表	M	
8	登记原因	DJYY	Varchar			非空	M	
9	坐落	ZL	Char	200		非空	M	
10	土地使用权人	TDHYSYQR	Char	100		非空	M	
11	土地使用面积	TDHYSYMJ	Float	15	2	>0	M	单位：平方米
12	土地使用起始时间	TDHYSYQSSJ	Date				O	
13	土地使用结束时间	TDHYSYJSSJ	Date				O	
14	构（建）建筑物类型	GJZWLX	Char	3		A.25 构（建）建筑物类型字典表	M	
15	构（建）建筑物规划用途	GJZWGHYT	Char	200		非空	M	
16	构（建）建筑物面积	GJZWMJ	Float	15	2	>0	M	单位：平方米
17	竣工时间	JGSJ	Varchar				O	
18	不动产权证号	BDCQZH	Varchar			非空	M	
19	行政区编码	XZQBM	Char	4		A.20 行政区编码字典表	M	记录属地。
20	登记机构	DJJG	Char	200		非空	M	
21	登簿人	DBR	Char	50		非空	M	
22	登记时间	DJSJ	Date			非空	M	
23	附记	FJ	Varchar				O	
24	构（建）建筑物平面图	GJZWPMT	Varbin				O	
25	权属状态	QSZT	Char	2		A.22 权属状态字典表	M	
26	共有情况	GYQK	VarChar				O	

6.2.10 农用地使用权（非林地）属性结构

表 28 农用地使用权（非林地）属性结构描述表（表名：NYDSYQ）

序号	字段名称	字段代码	字段类型	字段长度	小数位数	值域	约束条件	备注
1	标识码	BSM	Int	10		>0	M	
2	宗地基本信息标识码	ZDJBXXBSM	Int	10		>0	M	
3	要素代码	YSDM	Char	10		见表 1	M	
4	不动产单元号	BDCDYH	Char	28		非空	M	
5	业务号	YWH	Char	20			O	
6	权利类型	QLLX	Char	2		A.8 权利类型字典表	M	
7	登记类型	DJLX	Char	6		A.21 登记类型字典表	M	
8	登记原因	DJYY	Varchar			非空	M	
9	坐落	ZL	Char	200		非空	M	
10	发包方代码	FBFDM	Char	100		非空		引用《农村土地承包经营权要素编码规则》（NY/T 2538）
11	发包方名称	FBFMC	Char	100		非空	M	
12	承包（使用权）面积	CBMJ	Float	15	4	>0	M	单位：亩
13	承包(使用)起始时间	CBQSSJ	Date			非空	M	
14	承包(使用)结束时间	CBJSSJ	Date			非空	M	
15	土地所有权性质	TDSYQXZ	Char	2		A.45 土地所有权性质字典表	M	
16	水域滩涂类型	SYTTLX	Char	2		A.23 水域滩涂类型字典表	O	
17	养殖业方式	YZYFS	Char	2		A.24 养殖业方式字典表	O	
18	草原质量	CYZL	Varchar				O	
19	适宜载畜量	SYZCL	Int	10		>=0	O	单位：头（只）
20	不动产权证号	BDCQZH	Varchar			非空	M	
21	行政区编码	XZQBM	Char	4		A.20 行政区编码字典表	M	记录属地。
22	登记机构	DJJG	Char	200		非空	M	
23	登簿人	DBR	Char	50		非空	M	
24	登记时间	DJSJ	Date			非空	M	
25	附记	FJ	Varchar				O	
26	权属状态	QSZT	Char	2		A.22 权属状态字典表	M	
27	基本农田	JBNT	Char	2		A.56 基本农田字典表	C	耕地需填
28	地力等级	DLDJ	Char	2		A.57 地力等级字典表	C	耕地需填

序号	字段名称	字段代码	字段类型	字段长度	小数位数	值域	约束条件	备注
						典表		
注：本表可记录土地承包经营权、农用地的其它使用权的信息。								

6.2.11 林权属性结构

表 29 林权属性结构描述表（表名：LQ）

序号	字段名称	字段代码	字段类型	字段长度	小数位数	值域	约束条件	备注
1	标识码	BSM	Int	10		>0	M	
2	宗地基本信息标识码	ZDJBXXBSM	Int	10		>0	M	
3	要素代码	YSDM	Char	10		见表 1	M	
4	不动产单元号	BDCDYH	Char	28		非空	M	
5	业务号	YWH	Char	20			O	
6	权利类型	QLLX	Char	2		A.8 权利类型字典表	M	
7	登记类型	DJLX	Char	6		A.21 登记类型字典表	M	
8	登记原因	DJYY	Varchar			非空	M	
9	发包方	FBF	Char	100		非空	M	
10	使用权（承包）面积	SYQMJ	Float	15	4	>0	M	单位：亩
11	林地使用（承包）起始时间	LDSYQSSJ	Date			非空	M	
12	林地使用（承包）结束时间	LDSYJSSJ	Date				O	
13	林地所有权性质	LDSYQXZ	Char	2		A.45 土地所有权性质字典表	O	
14	森林、林木所有权人	SLLMSYQR1	Char	100			O	
15	森林、林木使用权人	SLLMSYQR2	Char	100			O	
16	主要树种	ZYSZ	Char	200		非空	M	
17	株数	ZS	Int	10		>0	M	
18	林种	LZ	Char	4		A.26 林种字典表	M	
19	起源	QY	Char	2		A.52 起源字典表	M	
20	造林年度	ZLND	Int	4		非空	M	
21	林班	LB	Char	50		非空	M	
22	小班	XB	Char	50		非空	M	
23	小地名	XDM	Char	200			O	
24	不动产权证号	BDCQZH	Varchar			非空	M	
25	行政区编码	XZQBM	Char	4		A.20 行政区编码字典表	M	记录属地。
26	登记机构	DJJG	Char	200		非空	M	
27	登簿人	DBR	Char	50		非空	M	
28	登记时间	DJSJ	Date			非空	M	

序号	字段名称	字段代码	字段类型	字段长度	小数位数	值域	约束条件	备注
29	附记	FJ	Varchar				O	
30	权属状态	QSZT	Char	2		A.22 权属状态字典表	M	

6.2.12 其它相关权利权属属性结构

表 30 其它相关权利属性结构描述表（表名：QTXGQL）

序号	字段名称	字段代码	字段类型	字段长度	小数位数	值域	约束条件	备注
1	标识码	BSM	Int	10		>0	M	
2	要素代码	YS DM	Char	10		见表 1	M	
3	不动产单元号	BDCDYH	Char	28		非空	M	
4	业务号	YWH	Char	20			O	
5	权利类型	QL LX	Char	2		A.8 权利类型字典表	M	
6	登记类型	DJ LX	Char	6		A.21 登记类型字典表	M	
7	登记原因	DJ YY	Varchar			非空	M	
8	权利起始时间	QL QSSJ	Date				O	
9	权利结束时间	QL JSSJ	Date				O	
10	取水方式	QS FS	Char	100			C	
11	水源类型	SY LX	Char	100			C	
12	取水量	QSL	Float	20	3	>0	C	单位：立方米
13	取水用途	QSYT	Char	200			C	
14	勘查面积	KCMJ	Float	15	4	>0	C	单位：平方公里
15	开采方式	KCFS	Char	500			C	
16	开采矿种	KCKZ	Char	500			C	
17	生产规模	SCGM	Char	500			C	
18	不动产权证号	BDCQZH	Varchar			非空	M	
19	行政区编码	XZQBM	Char	4		A.20 行政区编码字典表	M	记录属地。
20	登记机构	DJ JG	Char	200		非空	M	
21	登簿人	DBR	Char	50		非空	M	
22	登记时间	DJSJ	Date			非空	M	
23	附记	FJ	Varchar				O	
24	附图	FT	Varbin				O	
25	权属状态	QSZT	Char	2		A.22 权属状态字典表	M	

6.2.13 地役权属属性结构

表 31 地役权属属性结构描述表（表名：DYIQ）

序号	字段名称	字段代码	字段类型	字段长度	小数位数	值域	约束条件	备注
1	标识码	BSM	Int	10		>0	M	
2	要素代码	YS DM	Char	10		见表 1	M	

序号	字段名称	字段代码	字段类型	字段长度	小数位数	值域	约束条件	备注
3	业务号	YWH	Char	20			O	
4	供役地不动产单元号	GYDBDCDYH	Char	28		非空	M	
5	供役地权利人	GYDQLR	Char	50		非空	M	
6	供役地权利人证件类型	GYDQLRZJZL	Char	2		A.30 证件类型字典表	O	
7	供役地权利人证件号	GYDQLRZJH	Char	50			O	
8	需役地不动产单元号	XYDBDCDYH	Char	28		非空	M	
9	需役地坐落	XYDZL	Char	200		非空	M	
10	需役地权利人	XYDQLR	Char	50		非空	M	
11	需役地权利人证件类型	XYDQLRZJZL	Char	2		A.30 证件类型字典表	O	
12	需役地权利人证件号	XYDQLRZJH	Char	50			O	
13	登记类型	DJLX	Char	6		A.21 登记类型字典表	M	
14	登记原因	DJYY	Varchar			非空	M	
15	地役权内容	DYQNR	Varchar			非空	M	
16	不动产登记证明号	BDCDJZMH	Varchar			非空	M	
17	权利起始时间	QLQSSJ	Date				O	
18	权利结束时间	QLJSSJ	Date				O	
19	行政区编码	XZQBM	Char	4		A.20 行政区编码字典表	M	记录属地。
20	登记机构	DJJG	Char	200		非空	M	
21	登簿人	DBR	Char	50		非空	M	
22	登记时间	DJSJ	Date			非空	M	
23	附记	FJ	Varchar				O	
24	权属状态	QSZT	Char	2		A.22 权属状态字典表	M	

6.2.14 抵押权属性结构

表 32 抵押权属性结构描述表（表名：DYAQ）

序号	字段名称	字段代码	字段类型	字段长度	小数位数	值域	约束条件	备注
1	标识码	BSM	Int	10		>0	M	
2	要素代码	YS DM	Char	10		见表 1	M	
3	不动产单元号	BDCDYH	Char	28		非空	M	
4	业务号	YWH	Char	20			O	
5	抵押不动产类型	DYBDCLX	Char	2		A.27 抵押不动产类型字典表	M	
6	抵押人	DYR	Varchar				M	
7	抵押方式	DYFS	Char	2		A.28 抵押方式字典表	M	
8	登记类型	DJLX	Char	6		A.21 登记类型字典表	M	
9	登记原因	DJYY	Varchar			非空	M	

序号	字段名称	字段代码	字段类型	字段长度	小数位数	值域	约束条件	备注
10	在建建筑物坐落	ZJJZWZL	Char	200			O	
11	在建建筑物抵押范围	ZJJZWDYFW	Varchar				O	
12	被担保主债权数额	BDBZZQSE	Float	15	4	>=0	M	单位：万元
13	债务履行起始时间	ZWLXQSSJ	Date			非空	M	
14	债务履行结束时间	ZWLXJSSJ	Date			非空	M	
15	最高债权确定事实	ZGZQQDS	Varchar				O	
16	最高债权数额	ZGZQSE	Float	15	4	>=0	O	单位：万元
17	注销抵押业务号	ZXDYYWH	Char	20			C	
18	注销抵押原因	ZXDYYY	Varchar				C	
19	注销时间	ZXSJ	Date				C	
20	不动产登记证明号	BDCDJZMH	Varchar			非空	M	
21	行政区编码	XZQBM	Char	4		A.20 行政区编码字典表	M	记录属地。
22	登记机构	DJG	Char	200		非空	M	
23	登簿人	DBR	Char	50		非空	M	
24	登记时间	DJSJ	Date			非空	M	
25	附记	FJ	Varchar				O	
26	权属状态	QSZT	Char	2		A.22 权属状态字典表	M	
27	抵押顺序	DYSX	Int	2			M	
28	债务人	ZWR	Char	50			M	

6.2.15 预告登记属性结构

表 33 预告登记属性结构描述表（表名：YGDJ）

序号	字段名称	字段代码	字段类型	字段长度	小数位数	值域	约束条件	备注
1	标识码	BSM	Int	10		>0	M	
2	要素代码	YSDM	Char	10		见表 1	M	
3	不动产单元号	BDCDYH	Char	28		非空	M	
4	业务号	YWH	Char	20			O	
5	不动产坐落	BDCZL	Char	200		非空	M	
6	义务人	YWR	Char	50		非空	M	
7	义务人证件类型	YWRZJZL	Char	2		A.30 证件类型字典表	O	

序号	字段名称	字段代码	字段类型	字段长度	小数位数	值域	约束条件	备注
8	义务人证件号	YWRZJH	Char	50			O	
9	预告登记种类	YGDJZL	Char	2		A.29 预告登记种类字典表	M	
10	登记类型	DJLX	Char	6		A.21 登记类型字典表	M	
11	登记原因	DJYY	Varchar			非空	M	
12	土地使用权人	TDSYQR	Char	50		非空	M	
13	规划用途	GHYT	Char	2		A.17 房屋用途字典表	O	
14	用途名称	YTMC	Varchar				O	见本表注 1
15	房屋性质	FWXZ	Char	2		A.19 房屋性质字典表	O	
16	房屋性质名称	FWXZMC	Varchar			A.19 房屋性质字典表	O	见本表注 2
17	房屋结构	FWJG	Char	2		A.46 房屋结构字典表	O	
18	所在层	SZC	Varchar			非空	M	
19	总层数	ZCS	Int	4		>0	M	
20	建筑面积	JZMJ	Float	15	2	>=0	M	单位：平方米
21	注销预告登记业务号	ZXYGYWH	Char	20			C	
22	注销预告登记原因	ZXYGYY	Varchar				C	
23	注销时间	ZXSJ	Date				C	
24	取得价格/被担保主债权数额	QDJG	Float	15	4	>=0	O	单位：万元
25	不动产登记证明号	BDCDJZMH	Varchar			非空	M	
26	行政区编码	XZQBM	Char	4		A.20 行政区编码字典表	M	记录属地。
27	登记机构	DJJG	Char	200		非空	M	
28	登簿人	DBR	Char	50		非空	M	
29	登记时间	DJSJ	Date			非空	M	
30	附记	FJ	Varchar				O	
31	权属状态	QSZT	Char	2		A.22 权属状态字典表	M	
注 1：当有多个用途时，用“/”分开。本字段填写的用途名称在字典表中没有时，用途字段可填写“80”。								
注 2：填写房屋性质具体汉字名称。当代码为 99 时，不填“其它”而应填具体的汉字名称，如“存量房”等。								

6.2.16 异议登记属性结构

表 34 异议登记属性结构描述表（表名：YYDJ）

序号	字段名称	字段代码	字段类型	字段长度	小数位数	值域	约束条件	备注
1	标识码	BSM	Int	10		>0	M	
2	要素代码	YS DM	Char	10		见表 1	M	
3	不动产单元号	BDCDYH	Char	28		非空	M	

序号	字段名称	字段代码	字段类型	字段长度	小数位数	值域	约束条件	备注
4	业务号	YWH	Char	20			O	
5	异议事项	YYSX	Varchar			非空	M	
6	不动产登记证明号	BDCDJZMH	Varchar			非空	M	
7	行政区编码	XZQBM	Char	4		A.20 行政区编码字典表	M	记录属地。
8	登记机构	DJG	Char	200		非空	M	
9	登簿人	DBR	Char	50		非空	M	
10	登记时间	DJSJ	Date			非空	M	
11	权属状态	QSZT	Char	2		A.22 权属状态字典表	M	

6.2.17 查封登记属性结构

表 35 查封登记属性结构描述表（表名：CFDJ）

序号	字段名称	字段代码	字段类型	字段长度	小数位数	值域	约束条件	备注
1	标识码	BSM	Int	10		>0	M	
2	要素代码	YSDM	Char	10		见表 1	M	
3	不动产单元号	BDCDYH	Char	28		非空	M	
4	业务号	YWH	Char	20			O	
5	查封机关	CFJG	Char	200		非空	M	
6	查封类型	CFLX	Char	2		A.32 查封类型字典表	M	
7	查封文件	CFWJ	Varbin			非空	M	
8	查封文号	CFWH	Char	50		非空	M	
9	查封起始时间	CFQSSJ	Date			非空	M	
10	查封结束时间	CFJSSJ	Date			非空	M	
11	查封范围	CFFW	Varchar			非空	M	
12	行政区编码	XZQBM	Char	4		A.20 行政区编码字典表	M	记录属地。
13	登记机构	DJG	Char	200		非空	M	
14	登簿人	DBR	Char	50		非空	M	
15	登记时间	DJSJ	Date			非空	M	
16	解封业务号	JFYWH	Char	20			O	
17	解封机关	JFJG	Char	200			O	
18	解封文件	JFWJ	Varbin				O	
19	解封文号	JFWH	Char	200			O	
20	解封登簿人	JFDBR	Char	50			O	
21	解封登记时间	JFDJSJ	Date				O	
22	附记	FJ	Varchar				O	
23	权属状态	QSZT	Char	2		A.22 权属状态字典表	M	
24	登记原因	DJYY	Varchar				M	
25	查封顺序号	CFSXH	Char	50			M	

6.2.18 权利人属性结构

表 36 权利人属性结构描述表（表名：QLR）

序号	字段名称	字段代码	字段类型	字段长度	小数位数	值域	约束条件	备注
1	标识码	BSM	Int	10		>0	M	
2	业务号	YWH	Char	20			O	
3	要素代码	YSDM	Char	10		见表 1	M	
4	不动产单元号	BDCDYH	Char	28		非空	M	见本表注 1
5	顺序号	SXH	Int			>0	M	见本表注 1
6	权利人名称	QLRMC	Varchar			非空	M	
7	不动产权证号	BDCQZH	Char	50		非空	M	见本表注 2
8	权证印刷序列号	QZYSXLH	Char	100			O	
9	权利类型	QLLX	Char	2		A.8 权利类型字典表	M	
10	业务号	YWH	Char	50			M	
11	权属状态	QSZT	Char	2		A.22 权属状态字典表	M	
12	是否持证人	SFCZR	Char	2		A.6 是否字典表	C	分别持证时必须选。
13	证件种类	ZJZL	Char	2		A.30 证件种类字典表	O	
14	证件号	ZJH	Char	50			O	
15	发证机关	FZJG	Char	200			O	
16	所属行业	SSHY	Char	6			O	见本表注 3
17	国家/地区	GJ	Char	6		A.35 国家和地区字典表	M	
18	户籍所在省市	HJSZSS	Char	6		A.38 省市字典表	O	
19	性别	XB	Char	2		A.43 性别字典表	O	
20	电话	DH	Char	50			O	
21	地址	DZ	Char	200			O	
22	邮编	YB	Char	10			O	
23	工作单位	GZDW	Char	100			O	
24	电子邮件	DZYZ	Char	50			O	
25	权利人类型	QLRLX	Char	2		A.36 权利人类型字典表	M	
26	权利比例	QLBL	Char	100			C	
27	共有方式	GYFS	Char	2		A.34 共有方式字典表	O	
28	共有情况	GYQK	Varchar				O	
29	备注	BZ	Varchar				O	
30	行政区编码	XZQBM	Char	4		A.20 行政区编码字典表	M	记录属地。

注 1：不动产单元号字段分别引用权利表及异议登记、查封登记、预告登记表中的不动产单元号字段，顺序号是有多个权利人时权利人的序号，即：不动产单元号、顺序号构成权利人的联合主键。

注 2：在分别持证的情况下，不动产权证号字段记录每一个权利人持有的不动产权证书号；在共同持证的情况

序号	字段名称	字段代码	字段类型	字段长度	小数位数	值域	约束条件	备注
下, 该字段的值相同。对于异议登记、查封登记、预告登记, 该字段的含义为不动产登记证明号。								
注 3: 所属行业代码应引用《国民经济行业分类与代码》(GB/T 4754)。								

6.2.19 权利人家庭成员属性结构

表 37 权利人家庭成员属性结构描述表 (表名: JTCY)

序号	字段名称	字段代码	字段类型	字段长度	小数位数	值域	约束条件	备注
1	标识码	BSM	Int	10		>0	M	
2	业务号	YWH	Char	20			O	
3	要素代码	YSDM	Char	10		见表 1	M	
4	姓名	XM	Char	50			M	
5	关系	GX	Char	50		A.54 家庭成员关系字典表	M	
6	证件类型	ZJLB	Char	50			M	
7	证件号码	ZJHM	Char	50			M	
8	性别	XB	Char	2			M	
9	移动电话	YDDH	Char	50			O	
10	固定电话	GDDH	Char	50			O	
11	通讯地址	TXDZ	Char	200			O	
12	邮编	YB	Char	10			O	
13	电子邮箱	DZYX	Char	50			O	
14	是否监护人	SFJHR	Int	1			C	
15	权利人标识码	QLRBSM	Int	10		>0	M	
16	行政区编码	XZQBM	Char	4		A.20 行政区编码字典表	M	记录属地。

6.2.20 登记业务属性数据结构

6.2.20.1 受理申请属性结构

表 38 受理申请属性结构描述表 (表名: SLSQ)

序号	字段名称	字段代码	字段类型	字段长度	小数位数	值域	约束条件	备注
1	标识码	BSM	Int	10		>0	M	
2	要素代码	YSDM	Char	10		见表 1	M	
3	业务号	YWH	Char	20		非空	M	见本表注 1
4	登记大类	DJDL	Char	4		A.21 登记类型字典表	M	
5	登记小类	DJXL	Char	4			O	见本表注 2
6	申请证书版式	SQZSBS	Int	2		A.41 证书版式字典表	M	
7	申请分别持证	SQFBCZ	Int	2		A.6 是否字典表	M	
8	行政区编码	XZQBM	Char	4		A.20 行政区编码字典表	M	
9	受理人员	SLRY	Char	50		非空	M	
10	受理时间	SLSJ	Date			非空	M	

序号	字段名称	字段代码	字段类型	字段长度	小数位数	值域	约束条件	备注
11	受理意见	SLYJ	Char	50			M	
12	坐落	ZL	Char	200			O	
13	通知人姓名	TZRXM	Char	50			O	
14	通知方式	TZFS	Char	2		A.42 通知方式字典表	O	
15	通知人电话	TZRDH	Char	50			O	
16	通知人移动电话	TZRYDDH	Char	50			O	
17	通知人电子邮件	TZRDZYJ	Char	50			O	
18	是否问题案件	SFWTAJ	Char	2		A.6 是否字典表	O	见本表注 3
19	结束时间	JSSJ	Date				O	
20	案件状态	AJZT	Char	2		A.31 案件状态字典表	O	
21	备注	BZ	Varchar				O	

注 1：业务号是登记受理申请的唯一编号，一般采用流水号的形式。

注 2：登记小类根据登记大类的二级扩展，一般由业务部门根据实际需要编订，例如：登记大类的首次登记为“100”，则“101”表示“土地首次登记”，“102”表示“房屋首次登记”。下同。

注 3：在登簿后，如发现登记簿有错误，应将是否问题案件字段设置为“1”，处理人员据此将登记业务回退到登簿前的状态。

6.2.20.2 补录属性结构

表 39 补录属性结构描述表（表名：DB）

序号	字段名称	字段代码	字段类型	字段长度	小数位数	值域	约束条件	备注
1	标识码	BSM	Int	10		>0	M	
2	不动产单元号	BDCDYH	Char	28		非空	M	
3	补录人姓名	BLRXM	Char	50			O	
4	补录时间	BLSJ	Date				M	
5	行政区编码	XZQB	Char	4		A.20 行政区编码字典表	M	记录属地。

6.2.20.3 收件属性结构

表 40 收件属性结构描述表（表名：SJ）

序号	字段名称	字段代码	字段类型	字段长度	小数位数	值域	约束条件	备注
1	标识码	BSM	Int	10		>0	M	
2	业务号	YWH	Char	20		非空	M	关联到受理申请表
3	要素代码	YSDM	Char	10		见表 1	M	
4	收件时间	SJSJ	Date			非空	M	
5	收件类型	SJLX	Char	4		A.40 收件类型字典表	M	
6	收件名称	SJMC	Char	100		非空	M	

序号	字段名称	字段代码	字段类型	字段长度	小数位数	值域	约束条件	备注
7	收件数量	SJSL	Int	4		>0	M	
8	是否收缴收验	SFSJSY	Char	2		A.6 是否字典表	M	
9	是否额外收件	SFEWSJ	Char	2		A.6 是否字典表	M	
10	是否补充收件	SFBCSJ	Char	2		A.6 是否字典表	M	
11	页数	YS	Int	4		>0	O	
12	备注	BZ	Varchar				O	
13	行政区编码	XZQBM	Char	4		A.20 行政区编码字典表	M	记录属地。

6.2.20.4 申请人属性结构

表 41 申请人属性结构描述表（表名：SQR）

序号	字段名称	字段代码	字段类型	字段长度	小数位数	值域	约束条件	备注
1	标识码	BSM	Int	10		>0	M	
2	业务号	YWH	Char	20		非空	M	关联到受理申请表
3	要素代码	YS DM	Char	10		见表 1	M	
4	权利人名称	QLRMC	Varchar			非空	M	
5	权利人证件种类	QLRZJZL	Char	2		A.30 证件种类字典表	O	
6	权利人证件号	QLRZJH	Char	50			O	
7	权利人通讯地址	QLRTXDZ	Char	100			O	
8	权利人邮编	QLRYB	Char	10			O	
9	权利人法人名称	QLRFRMC	Char	100			O	
10	权利人法人电话	QLRFRDH	Char	50			O	
11	权利人代理人名称	QLRDLRMC	Char	100			O	
12	权利人代理人电话	QLRDLRDH	Char	50			O	
13	权利人代理机构	QLRDLJG	Char	100			O	
14	义务人名称	YWRMC	Varchar				O	
15	义务人证件种类	YWRZJZL	Char	2		A.30 证件种类字典表	O	
16	义务人证件号	YWRZJH	Char	50			O	
17	义务人通讯地址	YWRTXDZ	Char	100			O	
18	义务人邮编	YWRYB	Char	10			O	
19	义务人法人名称	YWRFRMC	Char	100			O	
20	义务人法人电话	YWRFRDH	Char	50			O	
21	义务人代理人名称	YWRDLRMC	Char	100			O	
22	义务人代理人电话	YWRDLRDH	Char	50			O	
23	义务人代理机构	YWRDLJG	Char	100			O	
24	备注	BZ	Varchar				O	
25	行政区编码	XZQBM	Char	4		A.20 行政区编码字典表	M	记录属地。

6.2.20.5 收费属性结构

表 42 收费属性结构描述表（表名：SF）

序号	字段名称	字段代码	字段类型	字段长度	小数位数	值域	约束条件	备注
1	标识码	BSM	Int	10		>0	M	
2	业务号	YWH	Char	20		非空	M	关联到受理申请表
3	要素代码	YSDM	Char	10		见表 1	M	
4	计费人员	JFRY	Char	50		非空	M	
5	计费日期	JFRQ	Date			非空	M	
6	收费科目名称	SFKMMC	Char	50		非空	M	
7	是否额外收费	SFEWSF	Char	2		A.6 是否字典表	M	
8	收费基数	SFJS	Float	20	4	>0	O	
9	收费类型	SFLX	Char	2		A.39 收费类型字典表	M	
10	应收金额	YSJE	Float	20	4	>0	M	
11	折扣后应收金额	ZKHYSJE	Float	20	4	>0	O	
12	收费人员	SFRY	Char	50		非空	M	
13	收费日期	SFRQ	Date			非空	M	
14	付费方	FFF	Char			A.33 付费方字典表	M	
15	实际付费人	SJFFR	Char	50		非空	M	
16	实收金额	SSJE	Float	20	4	>0	M	
17	收费单位	SFDW	Char	50		非空	M	
18	行政区编码	XZQBM	Char	4		A.20 行政区编码字典表	M	记录属地。

6.2.20.6 审核属性结构

表 43 审核属性结构描述表（表名：SH）

序号	字段名称	字段代码	字段类型	字段长度	小数位数	值域	约束条件	备注
1	标识码	BSM	Int	10		>0	M	
2	业务号	YWH	Char	20		非空	M	关联到受理申请表
3	要素代码	YSDM	Char	10		见表 1	M	
4	节点名称	JDMC	Char	50		非空		见本表注 1
5	顺序号	SXH	Int	4		非空	M	见本表注 2
6	审核人员姓名	SHRYXM	Char	50		非空	M	
7	审核开始时间	SHKSSJ	Date			非空	M	
8	审核结束时间	SHJSSJ	Date			非空	M	
9	审核意见	SHYJ	Varchar			非空	M	

序号	字段名称	字段代码	字段类型	字段长度	小数位数	值域	约束条件	备注
10	操作结果	CZJG	Char	2		A.37 审核意见操作结果字典表	M	
11	行政区编码	XZQBM	Char	4		A.20 行政区编码字典表	M	记录属地。

注 1：节点名称字段用于记录登记业务流程中审核操作所在的节点，一般为“初审”、“复审”或“登簿”。

注 2：顺序号字段用于记录审核的次序，一般从 1 开始递增。这是因为审核因提交、回退等操作可能发生多次。

6.2.20.7 登簿属性结构

表 44 登簿属性结构描述表（表名：DB）

序号	字段名称	字段代码	字段类型	字段长度	小数位数	值域	约束条件	备注
1	标识码	BSM	Int	10		>0	M	
2	业务号	YWH	Char	20			M	关联到受理申请表
3	登簿人	DBR	Char	50			M	
4	登簿内容	DBNR	Char	500			O	
5	登簿时间	DBSJ	Date				M	
6	登记原因	DJYY	Char	500			M	
7	行政区编码	XZQB M	Char	4		A.20 行政区编码字典表	M	记录属地。

6.2.20.8 公告属性结构

表 45 公告属性结构描述表（表名：GG）

序号	字段名称	字段代码	字段类型	字段长度	小数位数	值域	约束条件	备注
1	标识码	BSM	Int	10		>0	M	
2	业务号	YWH	Char	20			M	关联到受理申请表
3	公告人	GGR	Char	50			O	
4	公告时间	GGSJ	Date				C	
5	公告开始时间	GGKSSJ	Date				C	
6	公告结束时间	GGJSSJ	Date				C	
7	公告内容	GGNR	Char	2000			C	
8	公告结果	GGJG	Char	500			C	
9	备注	BZ	Char	2000			O	
10	权属状态	QSZT	Char	2		A.22 权属状态字典表	M	
11	行政区编码	XZQB M	Char	4		A.20 行政区编码字典表	M	记录属地。

6.2.20.9 缮证属性结构

表 46 缮证属性结构描述表（表名：SZ）

序号	字段名称	字段代码	字段类型	字段长度	小数位数	值域	约束条件	备注
1	标识码	BSM	Int	10		>0	M	
2	业务号	YWH	Char	20		非空	M	关联到受理申请表
3	要素代码	YS DM	Char	10		见表 1	M	
4	缮证名称	SZMC	Char	50		非空	M	
5	缮证证号	SZZH	Varchar			非空	M	
6	印刷序列号	YSXLH	Varchar			非空	M	
7	缮证人员	SZRY	Char	50		非空	M	
8	缮证时间	SZSJ	Date			非空	M	
9	备注	BZ	Varchar				O	
10	行政区编码	XZQBM	Char	4		A.20 行政区编码字典表	M	记录属地。

6.2.20.10 发证属性结构

表 47 发证属性结构描述表（表名：FZ）

序号	字段名称	字段代码	字段类型	字段长度	小数位数	值域	约束条件	备注
1	标识码	BSM	Int	10		>0	M	
2	业务号	YWH	Char	20		非空	M	关联到受理申请表
3	要素代码	YS DM	Char	10		见表 1	M	
4	发证人员	FZRY	Char	50		非空	M	
5	发证时间	FZSJ	Date			非空	M	
6	发证名称	FZMC	Char	50		非空	M	
7	发证数量	FZSL	Int	4		>0	M	
8	核发证书号	HFZSH	Varchar			非空	M	
9	领证人姓名	LZR XM	Char	50		非空	M	
10	领证人证件类型	LZRZJLB	Char	2		A.30 证件类型字典表	M	
11	领证人证件号	LZRZJH	Char	50		非空	M	
12	领证人电话	LZRDH	Char	50			O	
13	领证人地址	LZRDZ	Char	200			O	
14	领证人邮编	LZRYB	Char	10			O	
15	备注	BZ	Varchar				O	
16	行政区编码	XZQBM	Char	4		A.20 行政区编码字典表	M	记录属地。

6.2.20.11 归档属性结构

表 48 归档属性结构描述表（表名：GD）

序号	字段名称	字段代码	字段类型	字段长度	小数位数	值域	约束条件	备注
1	标识码	BSM	Int	10		>0	M	
2	业务号	YWH	Char	20		非空	M	关联到受理申请表

序号	字段名称	字段代码	字段类型	字段长度	小数位数	值域	约束条件	备注
3	要素代码	YS DM	Char	10		见表 1	M	
4	登记大类	DJ DL	Char	6		A.21 登记类型字典表	M	
5	登记小类	DJ XL	Int	6		非空	M	
6	坐落	ZL	Char	200			O	
7	权证号码	QZ HM	Varchar			非空	M	
8	文件件数	WJ JS	Int	4		>0	M	
9	总页数	ZY S	Int	4		>0	O	
10	档案号	DAH	Varchar				O	
11	归档人员	GDRY	Char	50			O	
12	归档时间	GDSJ	Date			非空	M	
13	备注	BZ	Varchar				O	
14	行政区编码	XZQB M	Char	4		A.20 行政区编码字典表	M	记录属地。

6.2.20.12 不动产登记变化属性结构

表 49 不动产登记变化属性结构描述表（表名：BH）

序号	字段名称	字段代码	字段类型	字段长度	小数位数	值域	约束条件	备注
1	标识码	BS M	Int	10		>0	M	
2	业务号	YWH	Char	20		非空	M	
3	不动产登记变化类型	BDC DJBH LX	Char	4		表 A.55 不动产登记变化类别	M	
4	不动产单元号	BDC DYH	Char	28		非空	M	
5	变化次序	BHCX	Int	10		>0	M	
6	登记类型	DJ LX	Char	6		A.21 登记类型字典表	M	
7	变化时间	BHSJ	Date				M	
8	变化字段	BHZD	Varchar				C	
9	变化值 1	BHZ1	Varchar				C	字符、文本、数字类型（通过转换函数转换）
10	变化值 2	BHZ2	Varbin				C	二进制文件目录及文件名
11	变化原因	BHYY	Varchar				O	
12	附记	FJ	Varchar				O	
13	行政区编码	XZQB M	Char	4		A.20 行政区编码字典表	M	记录属地。

附 录 A
(规范性附录)
属性值字典表

属性值字典表见表A.1～A.54。

表 A.1 界线类型字典表

代 码	界线类型
250200	海岸线
250201	大潮平均高潮线
250202	零米等深线
250203	江河入海口陆海分界线
620200	国界
630200	省、自治区、直辖市界
640200	地区、自治州、地级市界
650200	县、区、旗、县级市界
660200	街道、乡、(镇)界
670402	开发区、保税区界
670500	街坊、村界
670600	省、自治区、直辖市间海域行政界线
670700	县际间海域行政界线

表 A.2 界线性质字典表

代 码	界线性质
600001	已定界
600002	未定界
600003	争议界
600004	工作界
600009	其它
注：本表根据《基础地理信息分类代码》扩展原则进行扩展。	

表 A.3 界址线位置字典表

代码	界址线位置
1	内
2	中
3	外

表 A.4 界标类型字典表

代码	界标类型
1	钢钉
2	水泥桩
3	石灰桩
4	喷涂

代码	界标类型
5	瓷标志
6	无标志
7	其它

表 A.5 界址点类型字典表

代码	界址点类型
1	解析界址点
2	图解界址点
3	航测界址点
4	其它

表 A.6 是否字典表

代码	值
0	否
1	是

表 A.7 面积单位字典表

代码	面积单位
1	平方米
2	亩
3	公顷

表 A.8 权利类型字典表

代码	权利类型
1	集体土地所有权
2	国家土地所有权
3	国有建设用地使用权
4	国有建设用地使用权/房屋（构筑物）所有权
5	宅基地使用权
6	宅基地使用权/房屋（构筑物）所有权
7	集体建设用地使用权
8	集体建设用地使用权/房屋（构筑物）所有权
9	土地承包经营权
10	土地承包经营权/森林、林木所有权
11	林地使用权
12	林地使用权/森林、林木使用权
13	草原使用权
14	水域滩涂养殖权
15	海域使用权
16	海域使用权/构（建）筑物所有权
17	无居民海岛使用权
18	无居民海岛使用权/构（建）筑物所有权

代码	权利类型
19	地役权
20	取水权
21	探矿权
22	采矿权
23	国有农用地使用权
24	国有建设用地使用权/构筑物所有权
25	宅基地使用权/构筑物所有权
26	集体建设用地使用权/构筑物所有权
27	海域使用权/构筑物所有权
28	无居民海岛使用权/构筑物所有权
31	国有农用地使用权/森林、林木使用权
32	国有农用地使用权/森林、林木所有权
99	其它权利

表 A.9 权利性质字典表

代码	权利性质
100	国有土地
101	划拨
102	出让
103	作价出资（入股）
104	国有土地租赁
105	授权经营
106	家庭承包
107	其它方式承包
200	集体土地
201	家庭承包
202	其它方式承包
203	批准拨用
204	入股
205	联营

表 A.10 权利设定方式字典表

代码	权利设定方式
1	地上
2	地表
3	地下

表 A.11 不动产单元状态字典表

代码	不动产单元状态
0	无效
1	有效
2	待定

注：当不动产单元存在时其状态为有效，当不动产单元灭失时其状态为无效，当数据整合未完成前尚不确定不动产单元是否存在时为待定。

表 A.12 海域使用类型 A 字典表

代码	用海类型
1	渔业用海
2	工业用海
3	交通运输用海
4	旅游娱乐用海
5	海底工程用海
6	排污倾倒用海
7	造地工程用海
8	特殊用海
9	其它用海

表 A.13 海域使用类型 B 字典表

代码	用海类型
11	渔业基础设施用海
12	围海养殖用海
13	开放式养殖用海
14	人工鱼礁用海
21	盐业用海
22	固体矿产开采用海
23	油气开采用海
24	船舶工业用海
25	电力工业用海
26	海水综合利用用海
27	其它工业用海
31	港口用海
32	航道用海
33	锚地用海
34	路桥用海
41	旅游基础设施用海
42	浴场用海
43	游乐场用海
51	电缆管道用海
52	海底隧道用海
53	海底场馆用海
61	污水达标排放用海
62	倾倒区用海
71	城镇建设填海造地用海
72	农业填海造地用海
73	废弃物处置填海造地用海

代码	用海类型
81	科研教学用海
82	军事用海
83	海洋保护区用海
84	海岸防护工程用海

表 A.14 海域等别字典表

代码	海域等别
1	一等
2	二等
3	三等
4	四等
5	五等
6	六等

表 A.15 户型字典表

代码	户型
1	一居室
2	二居室
3	三居室
4	四居室
5	五居室
99	其它

表 A.16 户型结构字典表

代码	户型结构
1	平层
2	错层
3	复式楼
4	跃层
99	其它

表 A.17 房屋用途字典表

代码	房屋用途
10	住宅
11	成套住宅
111	别墅
112	高档公寓
12	非成套住宅
13	集体宿舍
20	工业、交通、仓储
21	工业
22	公共设施

代码	房屋用途
23	铁路
24	民航
25	航运
26	公共运输
27	仓储
30	商业、金融、信息
31	商业服务
32	经营
33	旅游
34	金融保险
35	电讯信息
40	教育、医疗、卫生、科研
41	教育
42	医疗卫生
43	科研
50	文化、娱乐、体育
51	文化
52	新闻
53	娱乐
54	园林绿化
55	体育
60	办公
70	军事
80	其它
81	涉外
82	宗教
83	监狱
84	物管用房
85	车库\车位

表 A.18 房屋类型字典表

代码	房屋类型
1	住宅
2	商业用房
3	办公用房
4	工业用房
5	仓储用房
6	车库
99	其它

表 A.19 房屋性质字典表

代码	房屋性质
----	------

代码	房屋性质
0	市场化商品房
1	动迁房
2	配套商品房
3	公共租赁住房
4	廉租住房
5	限价普通商品住房
6	经济适用住房
7	定销商品房
8	集资建房
9	福利房
10	保障性住房
11	房改房
12	自建房
13	共有产权住房
99	其它

表 A.20 行政区编码字典表

行政区划编码	区县代码	十二位区划代码	区划名称
0001	640000	640000000000	宁夏回族自治区
0002	640100	640100000000	银川市
0003	640101	640101000000	市辖区
0004	640104	640104000000	兴庆区
0005	640104	640104001000	凤凰北街街道办事处
0006	640104	640104001002	崇安社区居委会
.....
注：本字典表采用《中华人民共和国行政区划代码》GB/T 2260，根据国家标准调整。全部编码详见附件（附表）宁夏行政区划化代码表（2014 年版）			

表 A.21 登记类型字典表

代码	登记类型
100	首次登记
200	转移登记
300	变更登记
400	注销登记
500	更正登记
600	异议登记
700	预告登记
800	查封登记
900	其它登记

表 A.22 权属状态字典表

代码	权属状态
0	临时
1	现势
2	历史
3	终止
注：临时状态是指权利处于办理过程中，现势状态是指权利已经生效，历史状态是指上一手权利已经由于权利正常转移到下一手而结束，终止状态是指正在办理的权利非正常结束。	

表 A.23 水域滩涂类型字典表

代码	水域滩涂类型
1	淡水水域滩涂
2	海水水域滩涂

表 A.24 养殖业方式字典表

代码	养殖业方式
1	池塘
2	大水面放养
3	围栏
4	工厂化
5	筏吊式
6	滩涂底播
7	网箱

表 A.25 构(建)筑物类型字典表

代码	构(建)筑物类型
100	地上构筑物
101	隧道
102	桥梁
103	水塔
199	其它地上构筑物
200	海上构筑物
201	透水构筑物
202	非透水构筑物
203	跨海桥梁
204	海底隧道
299	其它海上构筑物

表 A.26 林种字典表

代码	林种
1	防护林
2	用材林

3	经济林
4	薪炭林
5	特种用途林

表 A.27 抵押不动产类型字典表

代码	抵押不动产类型
1	土地
2	土地和房屋
3	林地和林木
4	土地和在建筑物
5	海域
6	海域和构筑物
7	其它

表 A.28 抵押方式字典表

代码	抵押方式
1	一般抵押
2	最高额抵押

表 A.29 预告登记种类字典表

代码	预告登记种类
1	预售商品房买卖预告登记
2	其它不动产买卖预告登记
3	预售商品房抵押权预告登记
4	其它不动产抵押权预告登记

表 A.30 证件种类字典表

代码	证件种类
1	身份证
2	港澳台身份证
3	护照
4	户口簿
5	军官证（士兵证）
6	组织机构代码
7	营业执照
99	其它

表 A.31 案件状态字典表

代码	案件状态
1	在办
2	已办
3	暂停
4	不予登记

5	用户撤回
---	------

表 A.32 查封类型字典表

代码	查封类型
1	查封
2	轮候查封
3	预查封
4	轮候预查封

表 A.33 付费方字典表

代码	付费方
1	甲方
2	乙方
3	双方

表 A.34 共有方式字典表

代码	共有方式
0	单独所有
1	共同共有
2	按份共有
3	其它共有

表 A.35 国家和地区字典表

代码	国家和地区
142	中华人民共和国
100	亚洲
101	阿富汗
102	巴林
103	孟加拉国
104	不丹
105	文莱
106	缅甸
107	柬埔寨
108	塞浦路斯
109	朝鲜民主主义人民共和国
111	印度
112	印度尼西亚
113	伊朗
114	伊拉克
115	以色列
116	日本
117	约旦
118	科威特

代码	国家和地区
119	老挝
120	黎巴嫩
122	马来西亚
123	马尔代夫
124	蒙古
125	尼泊尔
126	阿曼
127	巴基斯坦
128	巴勒斯坦
129	菲律宾
130	卡塔尔
131	沙特阿拉伯
132	新加坡
133	韩国
134	斯里兰卡
135	叙利亚
136	泰国
137	土耳其
138	阿拉伯联合酋长国
139	也门共和国
141	越南
200	非洲
201	阿尔及利亚
202	安哥拉
203	贝宁
204	博茨瓦纳
205	布隆迪
206	喀麦隆
207	加那利群岛
208	佛得角
209	中非
210	塞卜泰(休达)
211	乍得
212	科摩罗
213	刚果
214	吉布提
215	埃及
216	赤道几内亚
217	埃塞俄比亚
218	加蓬
219	冈比亚
220	加纳

代码	国家和地区
221	几内亚
222	几内亚(比绍)
223	科特迪瓦
224	肯尼亚
225	利比里亚
226	利比亚
227	马达加斯加
228	马拉维
229	马里
230	毛里塔尼亚
231	毛里求斯
232	摩洛哥
233	莫桑比克
234	纳米比亚
235	尼日尔
236	尼日利亚
237	留尼汪
238	卢旺达
239	圣多美和普林西比
240	塞内加尔
241	塞舌尔
242	塞拉利昂
243	索马里
244	南非
245	西撒哈拉
246	苏丹
247	坦桑尼亚
248	多哥
249	突尼斯
250	乌干达
251	布基纳法索
252	扎伊尔
253	赞比亚
254	津巴布韦
255	莱索托
256	梅利利亚
257	斯威士兰
258	厄立特里亚
299	非洲其它国家(地区)
300	欧洲
301	比利时
302	丹麦

代码	国家和地区
303	英国
304	德意志联邦共和国
305	法国
306	爱尔兰
307	意大利
308	卢森堡
309	荷兰
310	希腊
311	葡萄牙
312	西班牙
313	阿尔巴尼亚
314	安道尔
315	奥地利
316	保加利亚
318	芬兰
320	直布罗陀
321	匈牙利
322	冰岛
323	列支敦士登
324	马耳他
325	摩纳哥
326	挪威
327	波兰
328	罗马尼亚
329	圣马力诺
330	瑞典
331	瑞士
334	爱沙尼亚
335	拉脱维亚
336	立陶宛
337	格鲁吉亚
338	亚美尼亚
339	阿塞拜疆
340	白俄罗斯
341	哈萨克斯坦
342	吉尔吉斯
343	摩尔多瓦
344	俄罗斯
345	塔吉克斯坦
347	乌克兰
348	乌兹别克斯坦
349	南斯拉夫联盟共和国

代码	国家和地区
350	斯洛文尼亚共和国
351	克罗地亚共和国
352	捷克共和国
353	斯洛伐克共和国
354	前南斯拉夫马其顿共和国
355	波斯尼亚-黑塞哥维那共和国
356	土库曼斯坦
400	拉丁美洲
401	安提瓜和巴布达
402	阿根廷
403	阿鲁巴岛
404	巴哈马
405	巴巴多斯
406	伯利兹
408	玻利维亚
409	博奈尔
410	巴西
411	开曼群岛
412	智利
413	哥伦比亚
414	多米尼克
415	哥斯达黎加
416	古巴
417	库腊索岛
418	多米尼加共和国
419	厄瓜多尔
420	法属圭亚那
421	格林纳达
422	瓜德罗普
423	危地马拉
424	圭亚那
425	海地
426	洪都拉斯
427	牙买加
428	马提尼克
429	墨西哥
430	蒙特塞拉特
431	尼加拉瓜
432	巴拿马
433	巴拉圭
434	秘鲁
435	波多黎各

代码	国家和地区
436	萨巴
437	圣卢西亚
438	圣马丁岛
439	圣文森特和格林纳丁斯
440	萨尔瓦多
441	苏里南
442	特立尼达和多巴哥
443	特克斯和凯科斯群岛
444	乌拉圭
445	委内瑞拉
446	英属维尔京群岛
447	圣其茨-尼维斯
499	拉丁美洲其它国家(地区)
500	北美洲
501	加拿大
502	美国
503	格陵兰
504	百慕大
599	北美洲其它国家(地区)
600	大洋洲
601	澳大利亚
602	库克群岛
603	斐济
604	盖比群岛
605	马克萨斯群岛
606	脑鲁
607	新喀里多尼亚
608	瓦努阿图
609	新西兰
610	诺福克岛
611	巴布亚新几内亚
612	社会群岛
613	所罗门群岛
614	汤加
615	土阿莫土群岛
616	土布艾群岛
617	萨摩亚
618	基里巴斯
619	图瓦卢
620	密克罗尼西亚联邦
621	马绍尔群岛共和国
622	贝劳共和国

代码	国家和地区
699	大洋洲其它国家(地区)
701	国(地)别不详的
702	联合国及所属机构和其它国际组织
1421	香港特别行政区
1422	澳门特别行政区
1423	台湾省
1990	亚洲其它国家(地区)

表 A.36 权利人类型字典表

代码	权利人类型
1	个人
2	企业
3	事业单位
4	国家机关
99	其它

表 A.37 审核意见操作结果字典表

代码	审核意见操作结果
1	同意
2	回退
3	退件
4	转件

表 A.38 省市字典表

代码	省市
110000	北京
120000	天津
130000	河北
140000	山西
150000	内蒙古
210000	辽宁
220000	吉林
230000	黑龙江
310000	上海
320000	江苏
330000	浙江
340000	安徽
350000	福建
360000	江西
370000	山东
410000	河南

代码	省市
420000	湖北
430000	湖南
440000	广东
450000	广西
460000	海南
500000	重庆
510000	四川
520000	贵州
530000	云南
540000	西藏
610000	陕西
620000	甘肃
630000	青海
640000	宁夏
650000	新疆
710000	台湾
810000	香港
820000	澳门

表 A.39 收费类型字典表

代码	收费类型
1	按件
2	面积
3	金额
4	累进
5	按套
6	按证

表 A.40 收件类型字典表

代码	收件类型
1	原件正本
2	正本复印件
3	原件副本
4	副本复印件
5	手稿
99	其它

表 A.41 证书版式字典表

代码	证书版式
0	单一版
1	集成版

表 A.42 通知方式字典表

代码	通知方式
1	电话
2	移动电话
3	电子邮件
4	信函

表 A.43 性别字典表

代码	性别
1	男性
2	女性
3	不详

表 A.44 宗地（宗海）特征码字典表

代码	宗地（宗海）特征码
A	集体土地所有权宗地
B	建设用地使用权宗地（地表）
S	建设用地使用权宗地（地上）
X	建设用地使用权宗地（地下）
C	宅基地使用权宗地
D	土地承包经营权宗地（耕地）
E	土地承包经营权宗地（林地）
F	土地承包经营权宗地（草地）
Q	土地承包经营权（其他农用地）
H	海域使用权宗海
G	无居民海岛使用权
N	农用地使用权宗地
W	使用权未确定或有争议的土地或海域海岛
Y	其它使用权土地、海域、海岛

表 A.45 土地所有权性质字典表

代码	土地所有权性质
1	国家所有
2	集体所有

表 A.46 房屋结构字典表

代码	房屋结构
1	钢结构
2	钢和钢筋混凝土结构
3	钢筋混凝土结构

代码	房屋结构
4	混合结构
5	砖木结构
6	其它结构

表 A.47 建筑物状态字典表

代码	建筑物状态
1	历史
2	期房
3	现房
4	虚拟

表 A.48 界址线类别字典表

代码	界址线类别
1	围墙
2	墙壁
3	栅栏
4	铁丝网
5	滴水线
6	路涯线
7	两点连线
9	其它

表 A.49 项目性质字典表

代码	项目性质
1	公益性
2	经营性
3	公益性和经营性

表 A.50 土地等级字典表

代码	名称
1	一类
2	二类
3	三类
4	四类
5	五类
6	六类
7	七类
8	八类
9	九类
10	十类

表 A.51 用海方式字典表

代码	用海方式
10	填海造地
11	建设填海造地
12	农业填海造地
13	废弃物处置填海造地
20	构筑物
21	非透水构筑物
22	跨海桥梁、海底隧道
23	透水构筑物
30	围海
31	港池、蓄水
32	盐田
33	围海养殖
40	开放式
41	开放式养殖
42	浴场
43	游乐场
44	专用航道、锚地及其它开放式
50	其它方式
51	人工岛式油气开采
52	平台式油气开采
53	海底电缆管道
54	海砂等矿产开采
55	取、排水口
56	污水达标排放
57	倾倒
58	防护林种植

表 A.52 起源字典表

代码	起源
1	天然林
2	人工林

表 A.53 无居民海岛用途字典表

代码	无居民海岛用途
1	旅游娱乐用岛
2	交通运输用岛
3	工业用岛
4	仓储用岛
5	渔业用岛
6	农林牧业用岛
7	可再生能源用岛
8	城乡建设用岛

9	公共服务用岛
---	--------

表 A.54 家庭成员关系字典表

代码	家庭成员关系
10	户主
21	之妻
22	之夫
23	儿子
24	女儿
25	儿媳
26	女婿
27	侄子
28	侄女
29	外甥
30	外甥女
31	养子
32	养女
33	父亲
34	母亲
35	岳父
36	岳母
37	姑父
38	姑妈
39	舅舅
40	舅妈
41	姨父
42	姨妈
43	养父
44	养母
45	祖父
46	祖母
47	外祖父
48	外祖母
49	孙子
50	孙女
51	外孙
52	外孙女
53	兄弟
54	姐妹
55	堂兄弟
56	堂姐妹
57	表兄弟
58	表姐妹

代码	家庭成员关系
99	其它

表 A.55 不动产登记变化类别字典表

代码	变化类别
10	地籍区
11	地籍子区
12	宗地属性
13	自然幢属性
14	逻辑幢属性
15	层属性
16	户属性
17	土地所有权属性
18	建设用地、宅基地使用权属性
19	房地产权（项目内多幢房屋）属性
20	房地产权（独幢、层、套、间房屋）属性
21	构（建）筑物所有权属性属性
22	农用地使用权（非林地）属性
23	林权属性
24	其它相关权利属性
25	地役权属性
26	抵押权属性
27	预告登记属性
28	异议登记属性
29	查封登记属性
30	权利人属性
31	权利人家庭成员属性
99	其它属性

表 A.56 基本农田字典表

代码	是否为基本农田
0	否
1	是

表 A.57 地力等级字典表

代码	地力等级
1	一等
2	二等
3	三等
4	四等
5	五等
6	六等

7	七等
8	八等
9	九等
10	十等

表 A.58 地物类型字典表

代码	地物类型
100	水系
101	河流
102	沟渠
103	湖泊
104	水库
109	其它水系
200	交通
201	铁路
202	城际公路
203	城市道路
204	乡村道路
205	水运设施
206	空运设施
209	其它交通设施

表 A.59 长度单位字典表

代码	长度单位
1	米
2	千米

附 录 B
宁夏行政区划代码表（2014 版）

行政区划编码	区县代码	十二位区划代码	区划名称
0001	640000	640000000000	宁夏回族自治区
0002	640100	640100000000	银川市
0003	640101	640101000000	市辖区
0004	640104	640104000000	兴庆区
0005	640104	640104001000	凤凰北街街道办事处
0006	640104	640104001002	崇安社区居委会
0007	640104	640104001003	兴隆社区居委会
0008	640104	640104001005	北安社区居委会
0009	640104	640104001007	安秀社区居委会
0010	640104	640104001008	阳澄社区居委会
0011	640104	640104002000	解放西街街道办事处
0012	640104	640104002001	文艺社区居委会
0013	640104	640104002003	北苑社区居委会
0014	640104	640104002004	健康社区居委会
0015	640104	640104002006	银湖社区居委会
0016	640104	640104002008	海宝社区居委会
0017	640104	640104002009	华新社区居委会
0018	640104	640104003000	文化街街道办事处
0019	640104	640104003001	山河湾社区居委会
0020	640104	640104003004	丰收社区居委会
0021	640104	640104003006	幸福社区居委会
0022	640104	640104003007	游乐社区居委会
0023	640104	640104004000	富宁街街道办事处
0024	640104	640104004001	中寺社区居委会
0025	640104	640104004003	利群社区居委会
0026	640104	640104004004	大庙社区居委会
0027	640104	640104004006	自强社区居委会
0028	640104	640104004008	西关社区居委会
0029	640104	640104004009	南苑社区居委会

行政区划编码	区县代码	十二位区划代码	区划名称
0030	640104	640104005000	新华街街道办事处
0031	640104	640104005001	鼓楼社区居委会
0032	640104	640104005004	正丰社区居委会
0033	640104	640104005005	富华社区居委会
0034	640104	640104005006	永安社区居委会
0035	640104	640104006000	玉皇阁北街街道办事处
0036	640104	640104006001	信义社区居委会
0037	640104	640104006003	天成社区居委会
0038	640104	640104006004	北关社区居委会
0039	640104	640104006007	永康社区居委会
0040	640104	640104006008	青山社区居委会
0041	640104	640104006009	东方社区居委会
0042	640104	640104007000	前进街街道办事处
0043	640104	640104007003	陶瓷社区居委会
0044	640104	640104007005	华林社区居委会
0045	640104	640104007006	银华社区居委会
0046	640104	640104007007	星光华社区居委会
0047	640104	640104008000	中山南街街道办事处
0048	640104	640104008002	新宁社区居委会
0049	640104	640104008004	康华社区居委会
0050	640104	640104008006	安和社区居委会
0051	640104	640104008007	富强社区居委会
0052	640104	640104009000	银古路街道办事处
0053	640104	640104009001	八一社区居委会
0054	640104	640104009002	春园社区居委会
0055	640104	640104009003	丽景社区居委会
0056	640104	640104009004	丽水社区居委会
0057	640104	640104009008	金南社区居委会
0058	640104	640104009009	高台社区居委会
0059	640104	640104009011	福园居委会
0060	640104	640104009012	景湖社区居委会
0061	640104	640104009013	迎宾社区居委会

行政区划编码	区县代码	十二位区划代码	区划名称
0062	640104	640104010000	胜利街街道办事处
0063	640104	640104010001	双城门社区居委会
0064	640104	640104010004	清和社区居委会
0065	640104	640104010007	康馨社区居委会
0066	640104	640104010008	南华社区居委会
0067	640104	640104010009	天盛社区居委会
0068	640104	640104010010	景园社区居委会
0069	640104	640104010011	宝庆社区居委会
0070	640104	640104010012	祥和社区居委会
0071	640104	640104010013	家园社区居委会
0072	640104	640104011000	丽景街街道办事处
0073	640104	640104011001	银虹社区居委会
0074	640104	640104011002	八里桥居委会
0075	640104	640104011003	双庄居委会
0076	640104	640104011004	满春居委会
0077	640104	640104011005	北塔居委会
0078	640104	640104011006	景墨社区居委会
0079	640104	640104011007	景太社区居委会
0080	640104	640104011008	雅苑社区居委会
0081	640104	640104011009	庆春社区居委会
0082	640104	640104011010	观湖社区
0083	640104	640104100000	掌政镇
0084	640104	640104100200	掌政村委会
0085	640104	640104100201	春林村委会
0086	640104	640104100202	洼路村委会
0087	640104	640104100203	五渡桥村委会
0088	640104	640104100204	镇河村委会
0089	640104	640104100205	孔雀村委会
0090	640104	640104100206	永南村委会
0091	640104	640104100207	碱富桥村委会
0092	640104	640104100208	强家庙村委会
0093	640104	640104100209	永固村委会

行政区划编码	区县代码	十二位区划代码	区划名称
0094	640104	640104100210	杨家寨村委会
0095	640104	640104100211	茂盛村委会
0096	640104	640104101000	大新镇
0097	640104	640104101200	上前城村委会
0098	640104	640104101201	塔桥村委会
0099	640104	640104101202	燕鸽村委会
0100	640104	640104101203	新渠桥村委会
0101	640104	640104101204	新水桥村委会
0102	640104	640104101205	大新村委会
0103	640104	640104200000	通贵乡
0104	640104	640104200200	通南村委会
0105	640104	640104200201	通贵村委会
0106	640104	640104200202	通北村委会
0107	640104	640104200203	通西村委会
0108	640104	640104200204	司家桥村委会
0109	640104	640104200205	河滩村委会
0110	640104	640104201000	月牙湖乡
0111	640104	640104201200	小塘村委会
0112	640104	640104201201	大塘南村委会
0113	640104	640104201202	大塘北村委会
0114	640104	640104201203	海陶南村委会
0115	640104	640104201204	海陶北村委会
0116	640104	640104201205	塘南村委会
0117	640104	640104201206	月牙湖村委会
0118	640104	640104201207	滨河家园一村
0119	640104	640104201208	滨河家园二村
0120	640104	640104201209	滨河家园三村
0121	640104	640104400000	燕鸽湖管委会
0122	640104	640104400001	燕庆园社区居委会
0123	640104	640104400002	银燕园社区居委会
0124	640104	640104400003	燕欣园社区居委会
0125	640104	640104400004	燕翔园社区居委会

行政区划编码	区县代码	十二位区划代码	区划名称
0126	640104	640104400005	燕乐园社区居委会
0127	640105	640105000000	西夏区
0128	640105	640105001000	西花园街道办事处
0129	640105	640105001002	康庄社区居委会
0130	640105	640105001004	西花园社区居委会
0131	640105	640105001005	福利巷社区居委会
0132	640105	640105001006	惠民社区居委会
0133	640105	640105001007	橡民社区居委会
0134	640105	640105001008	沁园社区居委会
0135	640105	640105001009	梦园社区居委会
0136	640105	640105001010	兴洲南路社区居委会
0137	640105	640105001011	燕宝社区居委会
0138	640105	640105001012	花半里社区居委会
0139	640105	640105002000	北京西路街道办事处
0140	640105	640105002001	幸福巷社区居委会
0141	640105	640105002002	星光巷社区居委会
0142	640105	640105002003	金波路社区居委会
0143	640105	640105002004	建设巷社区居委会
0144	640105	640105002005	纺苑社区居委会
0145	640105	640105002006	地矿局社区居委会
0146	640105	640105002007	机床厂社区居委会
0147	640105	640105002008	育林巷社区居委会
0148	640105	640105003000	文昌路街道办事处
0149	640105	640105003001	翟靖巷社区居委会
0150	640105	640105003003	文昌南路社区居委会
0151	640105	640105003004	宁朔北路社区居委会
0152	640105	640105003005	文昌北路社区居委会
0153	640105	640105003006	艺术巷社区居委会
0154	640105	640105003007	长城须崎社区居委会
0155	640105	640105003008	荷花苑社区
0156	640105	640105004000	朔方路街道办事处
0157	640105	640105004001	正茂巷社区居委会

行政区划编码	区县代码	十二位区划代码	区划名称
0158	640105	640105004003	宁大社区居委会
0159	640105	640105004004	梧桐社区居委会
0160	640105	640105004005	同心苑社区居委会
0161	640105	640105004006	玫瑰园社区居委会
0162	640105	640105004007	恩和巷社区居委会
0163	640105	640105004008	文怀社区居委会
0164	640105	640105004009	宁安巷社区居委会
0165	640105	640105004010	二一七大队社区居委会
0166	640105	640105005000	宁华路街道办事处
0167	640105	640105005001	宁华园社区居委会
0168	640105	640105005002	园林社区居委会
0169	640105	640105005003	平吉堡社区居委会
0170	640105	640105005004	农垦建社区居委会
0171	640105	640105005005	兴磷社区居委会
0172	640105	640105005006	宁朔南路社区居委会
0173	640105	640105006000	贺兰山西路街道办事处
0174	640105	640105006001	学院社区居委会
0175	640105	640105006002	芦花台园林场社区居委会
0176	640105	640105006003	南梁社区居委会
0177	640105	640105006004	伊地社区居委会
0178	640105	640105006005	八一社区居委会
0179	640105	640105006006	贺兰山社区居委会
0180	640105	640105006007	盈北社区居委会
0181	640105	640105006008	赛马社区居委会
0182	640105	640105100000	兴泾镇
0183	640105	640105100001	民生社区居委会
0184	640105	640105100200	西干村委会
0185	640105	640105100201	泾河村委会
0186	640105	640105100202	兴盛村委会
0187	640105	640105100203	泾华村委会
0188	640105	640105100204	黄花村委会
0189	640105	640105100205	十里铺村委会

行政区划编码	区县代码	十二位区划代码	区划名称
0190	640105	640105101000	镇北堡镇
0191	640105	640105101001	华西社区居委会
0192	640105	640105101200	团结村委会
0193	640105	640105101201	新华村委会
0194	640105	640105101202	德林村委会
0195	640105	640105101203	昊苑村委会
0196	640105	640105101204	顾家桥村委会
0197	640105	640105101205	芦花村委会
0198	640105	640105101206	三闸村委会
0199	640105	640105101207	同庄村委会
0200	640105	640105101208	良渠稍村委会
0201	640105	640105101209	镇北堡村委会
0202	640105	640105101210	同阳新村村民委员会
0203	640106	640106000000	金凤区
0204	640106	640106001000	满城北街街道办事处
0205	640106	640106001002	中强巷社区居委会
0206	640106	640106001003	满春园社区居委会
0207	640106	640106001004	紫阳社区居委会
0208	640106	640106001006	立交桥社区居委会
0209	640106	640106001007	紫馨苑社区居委会
0210	640106	640106001008	阅海社区居委会
0211	640106	640106001009	居安家园社区居委会
0212	640106	640106001200	平伏桥村委会
0213	640106	640106002000	黄河东路街道办事处
0214	640106	640106002001	金家巷居委会
0215	640106	640106002003	银啤苑居委会
0216	640106	640106002004	新苑居委会
0217	640106	640106002005	工业集中区社区居委会
0218	640106	640106002006	荣锦苑居委会
0219	640106	640106002007	新琇苑社区居委会
0220	640106	640106002008	双渠口居委会
0221	640106	640106002009	湖畔嘉苑社区居委会

行政区划编码	区县代码	十二位区划代码	区划名称
0222	640106	640106002010	盈南家园社区居委会
0223	640106	640106002011	福通社区居委会
0224	640106	640106002012	颐和城府社区居委会
0225	640106	640106002200	盈南村委会
0226	640106	640106002201	魏家桥村委会
0227	640106	640106002202	砖渠村委会
0228	640106	640106003000	长城中路街道办事处
0229	640106	640106003001	南苑居委会
0230	640106	640106003002	长兴居委会
0231	640106	640106003003	紫园居委会
0232	640106	640106003004	长城花园居委会
0233	640106	640106003005	园丁家园居委会
0234	640106	640106003006	五里台新村居委会
0235	640106	640106003007	保伏桥村居委会
0236	640106	640106003008	五里水乡居委会
0237	640106	640106003009	宝湖社区居委会
0238	640106	640106003200	五里台村委会
0239	640106	640106003201	高桥村委会
0240	640106	640106004000	北京中路街道办事处
0241	640106	640106004001	锦绣苑社区居委会
0242	640106	640106004003	蓝山名邸社区居委会
0243	640106	640106004004	安居苑社区居委会
0244	640106	640106004005	民生花园社区居委会
0245	640106	640106004006	清馨园社区居委会
0246	640106	640106004007	森林公园社区居委会
0247	640106	640106005000	上海西路街道办事处
0248	640106	640106005001	区建一公司社区居委会
0249	640106	640106005002	清水湾社区居委会
0250	640106	640106005003	银新苑南区居委会
0251	640106	640106005004	银新苑北区居委会
0252	640106	640106005005	景湖村居委会
0253	640106	640106005006	银丰村居委会

行政区划编码	区县代码	十二位区划代码	区划名称
0254	640106	640106005007	馨和苑居委会
0255	640106	640106005010	逸馨苑社区居委会
0256	640106	640106100000	良田镇
0257	640106	640106100001	林场居委会
0258	640106	640106100200	园子村委会
0259	640106	640106100201	金星村委会
0260	640106	640106100202	兴源村委会
0261	640106	640106100203	光明村委会
0262	640106	640106100204	泾龙村委会
0263	640106	640106100205	园林村委会
0264	640106	640106100206	植物园村委会
0265	640106	640106100207	和顺新村
0266	640106	640106101000	丰登镇
0267	640106	640106101200	西湖村委会
0268	640106	640106101201	西新村委会
0269	640106	640106101202	新联村委会
0270	640106	640106101203	新丰村委会
0271	640106	640106101204	联丰村委会
0272	640106	640106101205	永丰村委会
0273	640121	640121000000	永宁县
0274	640121	640121100000	杨和镇
0275	640121	640121100001	建设居委会
0276	640121	640121100002	利民居委会
0277	640121	640121100003	胜利居委会
0278	640121	640121100004	团结居委会
0279	640121	640121100005	东环居委会
0280	640121	640121100006	南环居委会
0281	640121	640121100007	阳光居委会
0282	640121	640121100008	祥和居委会
0283	640121	640121100200	王太村委会
0284	640121	640121100201	惠丰村委会
0285	640121	640121100202	杨和村委会

行政区划编码	区县代码	十二位区划代码	区划名称
0286	640121	640121100203	永红村委会
0287	640121	640121100204	观桥村委会
0288	640121	640121100205	纳家户村委会
0289	640121	640121100206	东全村委会
0290	640121	640121100207	南北全村委会
0291	640121	640121100208	旺全村委会
0292	640121	640121100209	红星村委会
0293	640121	640121100500	农作物研究所生活区
0294	640121	640121101000	李俊镇
0295	640121	640121101001	李俊居委会
0296	640121	640121101200	西邵村委会
0297	640121	640121101201	宁化村委会
0298	640121	640121101202	李庄村委会
0299	640121	640121101203	古光村委会
0300	640121	640121101204	金塔村委会
0301	640121	640121101205	李俊村委会
0302	640121	640121101206	魏团村委会
0303	640121	640121101207	雷台村委会
0304	640121	640121101208	东方村委会
0305	640121	640121101209	许桥村委会
0306	640121	640121101210	丰登村委会
0307	640121	640121101211	侯寨村委会
0308	640121	640121101212	友爱村委会
0309	640121	640121101213	王团村委会
0310	640121	640121101214	团结村委会
0311	640121	640121102000	望远镇
0312	640121	640121102001	望远居委会
0313	640121	640121102002	唐湾居委会
0314	640121	640121102003	蓝山居委会
0315	640121	640121102004	西位社区
0316	640121	640121102005	红旗社区
0317	640121	640121102006	新银社区

行政区划编码	区县代码	十二位区划代码	区划名称
0318	640121	640121102202	望远村委会
0319	640121	640121102203	东位村委会
0320	640121	640121102205	丰盈村委会
0321	640121	640121102206	永清村委会
0322	640121	640121102207	上河村委会
0323	640121	640121102208	政权村委会
0324	640121	640121102209	政台村委会
0325	640121	640121102210	立强村委会
0326	640121	640121102211	长湖村委会
0327	640121	640121102212	通桥村委会
0328	640121	640121102213	板桥村委会
0329	640121	640121102500	良繁场
0330	640121	640121103000	望洪镇
0331	640121	640121103200	南方村委会
0332	640121	640121103201	望洪村委会
0333	640121	640121103202	西玉村委会
0334	640121	640121103203	农丰村委会
0335	640121	640121103204	农声村委会
0336	640121	640121103205	西和村委会
0337	640121	640121103206	东和村委会
0338	640121	640121103207	增岗村委会
0339	640121	640121103208	前渠村委会
0340	640121	640121103209	史庄村委会
0341	640121	640121103210	宋澄村委会
0342	640121	640121103211	北渠村委会
0343	640121	640121103212	靖益村委会
0344	640121	640121103213	金星村委会
0345	640121	640121103214	高渠村委会
0346	640121	640121103215	新华村委会
0347	640121	640121103500	望洪林场
0348	640121	640121103501	宁大试验场
0349	640121	640121104000	闽宁镇

行政区划编码	区县代码	十二位区划代码	区划名称
0350	640121	640121104200	福宁村委会
0351	640121	640121104201	木兰村委会
0352	640121	640121104202	武河村委会
0353	640121	640121104203	园艺村委会
0354	640121	640121104204	玉海村委会
0355	640121	640121104205	原隆村委会
0356	640121	640121200000	胜利乡
0357	640121	640121200200	胜利村委会
0358	640121	640121200201	许旺村委会
0359	640121	640121200202	八渠村委会
0360	640121	640121200203	陆坊村委会
0361	640121	640121200204	杨显村委会
0362	640121	640121200205	五渠村委会
0363	640121	640121200206	先锋村委会
0364	640121	640121200207	烽火村委会
0365	640121	640121200208	园林村委会
0366	640121	640121200500	杨显林场
0367	640121	640121200501	征沙林场
0368	640121	640121400000	黄羊滩农场
0369	640121	640121400001	黄羊滩农场社区居委会
0370	640121	640121401000	玉泉营农场
0371	640121	640121401001	玉泉营农场社区居委会
0372	640122	640122000000	贺兰县
0373	640122	640122100000	习岗镇
0374	640122	640122100001	利民社区居委会
0375	640122	640122100002	光明社区居委会
0376	640122	640122100003	居安社区居委会
0377	640122	640122100004	团结社区居委会
0378	640122	640122100005	马家寨社区居委会
0379	640122	640122100006	友爱社区居委会
0380	640122	640122100007	太阳城社区居委会
0381	640122	640122100200	黎明村委会

行政区划编码	区县代码	十二位区划代码	区划名称
0382	640122	640122100201	经济桥村委会
0383	640122	640122100202	桃林村委会
0384	640122	640122100203	习岗村委会
0385	640122	640122100204	德胜村委会
0386	640122	640122100205	新胜村委会
0387	640122	640122100206	和平村委会
0388	640122	640122100207	新平村委会
0389	640122	640122100208	五星村委会
0390	640122	640122100209	沙渠村委会
0391	640122	640122100210	红旗村委会
0392	640122	640122101000	金贵镇
0393	640122	640122101200	银河村委会
0394	640122	640122101201	保南村委会
0395	640122	640122101202	银光村委会
0396	640122	640122101203	金贵村委会
0397	640122	640122101204	联星村委会
0398	640122	640122101205	汉佐村委会
0399	640122	640122101207	雄英村委会
0400	640122	640122101208	潘昶村委会
0401	640122	640122101209	红星村委会
0402	640122	640122101210	江南村委会
0403	640122	640122101211	关渠村委会
0404	640122	640122101214	通昌村委会
0405	640122	640122102000	立岗镇
0406	640122	640122102200	金星村委会
0407	640122	640122102202	银星村委会
0408	640122	640122102204	兰丰村委会
0409	640122	640122102205	立岗村委会
0410	640122	640122102207	兰星村委会
0411	640122	640122102208	兰光村委会
0412	640122	640122102209	先进村委会
0413	640122	640122102210	清水村委会

行政区划编码	区县代码	十二位区划代码	区划名称
0414	640122	640122102211	通伏村委会
0415	640122	640122102212	幸福村委会
0416	640122	640122102213	星光村委会
0417	640122	640122102214	通义村委会
0418	640122	640122102215	永华村委会
0419	640122	640122102216	民乐村委会
0420	640122	640122102217	永兴村委会
0421	640122	640122103000	洪广镇
0422	640122	640122103001	镇居委会
0423	640122	640122103200	高荣村委会
0424	640122	640122103201	金沙村委会
0425	640122	640122103202	洪广村委会
0426	640122	640122103203	北庙村委会
0427	640122	640122103204	洪西村委会
0428	640122	640122103206	金鑫村委会
0429	640122	640122103207	金山村委会
0430	640122	640122103208	欣荣村委会
0431	640122	640122103501	金山林场
0432	640122	640122200000	常信乡
0433	640122	640122200200	王田村委会
0434	640122	640122200201	于祥村委会
0435	640122	640122200202	五渠村委会
0436	640122	640122200203	团结村委会
0437	640122	640122200204	桂南村委会
0438	640122	640122200205	桂文村委会
0439	640122	640122200206	新华村委会
0440	640122	640122200207	新民村委会
0441	640122	640122200208	张亮村委会
0442	640122	640122200209	四十里店村委会
0443	640122	640122200210	旭光村委会
0444	640122	640122200212	丁义村委会
0445	640122	640122200213	丁北村委会

行政区划编码	区县代码	十二位区划代码	区划名称
0446	640122	640122200214	潭渠村委会
0447	640122	640122400000	南梁台子管委会
0448	640122	640122400501	铁西大队村委会
0449	640122	640122400502	铁东大队村委会
0450	640122	640122401000	暖泉农场
0451	640122	640122401001	暖泉农场社区居委会
0452	640122	640122401401	场部居委会
0453	640122	640122401501	东干渠东区村委会
0454	640122	640122401502	西干渠西区村委会
0455	640122	640122402000	宁夏原种场
0456	640122	640122402598	虚拟村委会
0457	640122	640122403000	京星农牧场
0458	640122	640122403598	虚拟村委会
0459	640181	640181000000	灵武市
0460	640181	640181001000	城区街道办事处
0461	640181	640181001001	谢家井社区
0462	640181	640181001002	西湖社区
0463	640181	640181001003	人民街社区
0464	640181	640181001004	西苑居社区
0465	640181	640181001005	鼓楼社区
0466	640181	640181001006	朔方路社区
0467	640181	640181001007	东盛街社区
0468	640181	640181001008	水木灵州社区
0469	640181	640181001009	育才街社区
0470	640181	640181001010	西昌街社区
0471	640181	640181100000	东塔镇
0472	640181	640181100200	城一村委会
0473	640181	640181100201	城二村委会
0474	640181	640181100202	园艺村委会
0475	640181	640181100203	新园村委会
0476	640181	640181100204	果园村委会
0477	640181	640181100205	东塔村委会

行政区划编码	区县代码	十二位区划代码	区划名称
0478	640181	640181100206	黎明村委会
0479	640181	640181100207	宋桥村委会
0480	640181	640181100208	安家湖村委会
0481	640181	640181100500	北沙窝林场
0482	640181	640181100501	园艺实验场
0483	640181	640181101000	郝家桥镇
0484	640181	640181101200	王家嘴村委会
0485	640181	640181101201	崔渠口村委会
0486	640181	640181101202	西渠村委会
0487	640181	640181101203	胡家堡村委会
0488	640181	640181101204	郝家桥村委会
0489	640181	640181101205	关渠村委会
0490	640181	640181101206	吴家湖村委会
0491	640181	640181101207	沈家湖村委会
0492	640181	640181101208	大泉村委会
0493	640181	640181101209	十里墩村委会
0494	640181	640181101210	沙江村委会
0495	640181	640181101211	上滩村委会
0496	640181	640181101212	东滩村委会
0497	640181	640181101213	永清村委会
0498	640181	640181101214	狼皮子梁村委会
0499	640181	640181101215	兴旺村委会
0500	640181	640181101216	团结村委会
0501	640181	640181101217	新民村委会
0502	640181	640181101218	漫水塘村委会
0503	640181	640181101219	泾灵南村
0504	640181	640181101220	泾灵北村
0505	640181	640181101500	大泉园林场
0506	640181	640181102000	崇兴镇
0507	640181	640181102001	崇兴社区
0508	640181	640181102200	韩渠村委会
0509	640181	640181102201	崇兴村委会

行政区划编码	区县代码	十二位区划代码	区划名称
0510	640181	640181102202	台子村委会
0511	640181	640181102203	中渠村委会
0512	640181	640181102204	中北村委会
0513	640181	640181102205	海子村委会
0514	640181	640181102206	榆木桥村委会
0515	640181	640181102207	杜木桥村委会
0516	640181	640181102208	杜家滩村委会
0517	640181	640181102209	碱滩村委会
0518	640181	640181102210	龙须滩村委会
0519	640181	640181102211	新架村村委会
0520	640181	640181102500	良繁场
0521	640181	640181102501	新华桥种苗场
0522	640181	640181103000	宁东镇
0523	640181	640181103001	中心区社区
0524	640181	640181103002	灵新矿社区
0525	640181	640181103003	梅苑社区
0526	640181	640181103004	建安社区
0527	640181	640181103200	永利村委会
0528	640181	640181103201	马跑泉村委会
0529	640181	640181103202	回民巷村委会
0530	640181	640181103203	东湾村委会
0531	640181	640181103204	清水营村委会
0532	640181	640181103500	白芨滩林场
0533	640181	640181104000	马家滩镇
0534	640181	640181104200	马家滩村委会
0535	640181	640181104201	大羊其村委会
0536	640181	640181104202	杨圈湾村委会
0537	640181	640181104203	西三村委会
0538	640181	640181105000	临河镇
0539	640181	640181105200	上桥村委会
0540	640181	640181105201	红柳湾村委会
0541	640181	640181105202	下桥村委会

行政区划编码	区县代码	十二位区划代码	区划名称
0542	640181	640181105203	二道沟村委会
0543	640181	640181105204	临河村委会
0544	640181	640181105205	石坝村委会
0545	640181	640181105206	甜水河村委会
0546	640181	640181200000	梧桐树乡
0547	640181	640181200200	杨洪桥村委会
0548	640181	640181200201	沙坝头村委会
0549	640181	640181200202	梧桐树村委会
0550	640181	640181200203	陶家圈村委会
0551	640181	640181200204	史家壕村委会
0552	640181	640181200205	李家圈村委会
0553	640181	640181200206	北滩村委会
0554	640181	640181200207	河忠堡村委会
0555	640181	640181201000	白土岗乡
0556	640181	640181201200	枣岗子村委会
0557	640181	640181201201	火城子村委会
0558	640181	640181201202	新火村委会
0559	640181	640181201203	新立村委会
0560	640181	640181201204	新红村委会
0561	640181	640181201205	长流水村委会
0562	640181	640181201208	华新村委会
0563	640181	640181201209	海子井村委会
0564	640181	640181201400	石沟驿煤矿社区
0565	640181	640181201500	长庆综合服务处生活区
0566	640181	640181400000	灵武农场
0567	640181	640181400001	场部居委会
0568	640181	640181400002	四站居委会
0569	640181	640181400500	一站村委会
0570	640181	640181400501	三站村委会
0571	640181	640181401000	狼皮子梁管委会
0572	640181	640181401598	狼皮子梁林场虚拟村
0573	640200	640200000000	石嘴山市

行政区划编码	区县代码	十二位区划代码	区划名称
0574	640201	640201000000	市辖区
0575	640202	640202000000	大武口区
0576	640202	640202001000	长胜街道办事处
0577	640202	640202001001	骏马居委会
0578	640202	640202001002	金驼居委会
0579	640202	640202001004	奔牛居委会
0580	640202	640202001005	总机修厂居委会
0581	640202	640202001006	龙泉居委会
0582	640202	640202001007	九竹居委会
0583	640202	640202001200	潮湖村委会
0584	640202	640202001201	龙泉村委会
0585	640202	640202001202	长胜村委会
0586	640202	640202002000	朝阳街道办事处
0587	640202	640202002001	万盛居委会
0588	640202	640202002002	东胜居委会
0589	640202	640202002003	怡心居委会
0590	640202	640202002005	长胜居委会
0591	640202	640202002008	永康居委会
0592	640202	640202002009	长庆居委会
0593	640202	640202002010	仁和居委会
0594	640202	640202002011	阳光居委会
0595	640202	640202002012	景苑居委会
0596	640202	640202003000	人民路街道办事处
0597	640202	640202003001	建设居委会
0598	640202	640202003002	工人街居委会
0599	640202	640202003003	文明居委会
0600	640202	640202003005	红星居委会
0601	640202	640202003006	游艺东街居委会
0602	640202	640202003009	东方居委会
0603	640202	640202004000	长城街道办事处
0604	640202	640202004001	健民居委会
0605	640202	640202004002	九 0 五居委会

行政区划编码	区县代码	十二位区划代码	区划名称
0606	640202	640202004004	鸣沙居委会
0607	640202	640202004005	金山居委会
0608	640202	640202004006	荣景居委会
0609	640202	640202005000	青山街道办事处
0610	640202	640202005004	团结居委会
0611	640202	640202005005	红旗居委会
0612	640202	640202005006	永乐居委会
0613	640202	640202005007	裕园居委会
0614	640202	640202005008	胜利居委会
0615	640202	640202005009	汉唐居委会
0616	640202	640202005010	蓝山居委会
0617	640202	640202006000	石炭井街道办事处
0618	640202	640202006006	文化街居委会
0619	640202	640202006007	红光街居委会
0620	640202	640202006011	新华街居委会
0621	640202	640202006012	双桥街居委会
0622	640202	640202007000	白芨沟街道办事处
0623	640202	640202007003	白芨沟居委会
0624	640202	640202007005	大峰居委会
0625	640202	640202008000	沟口街道办事处
0626	640202	640202008002	绿洲居委会
0627	640202	640202008004	翠柳居委会
0628	640202	640202010000	长兴街道办事处
0629	640202	640202010001	电厂居委会
0630	640202	640202010002	铁路居委会
0631	640202	640202010200	兴民村委会
0632	640202	640202011000	锦林街道办事处
0633	640202	640202011002	锦林居委会
0634	640202	640202011003	安康居委会
0635	640202	640202011004	丽日居委会
0636	640202	640202011011	府佑水香居委会
0637	640202	640202100000	星海镇

行政区划编码	区县代码	十二位区划代码	区划名称
0638	640202	640202100001	铁东居委会
0639	640202	640202100005	东湖居委会
0640	640202	640202100006	古香居委会
0641	640202	640202100007	新民居委会
0642	640202	640202100206	果园村委会
0643	640202	640202100208	星海村委会
0644	640202	640202100209	枣香村委会
0645	640202	640202100210	祥和村委会
0646	640202	640202100211	隆惠村委会
0647	640202	640202100212	临湖村委会
0648	640202	640202100213	星光村委会
0649	640202	640202100214	富民村委会
0650	640205	640205000000	惠农区
0651	640205	640205001000	育才路街道办事处
0652	640205	640205001001	庆安居委会
0653	640205	640205001003	桥西居委会
0654	640205	640205001004	育才路居委会
0655	640205	640205001005	水厂居委会
0656	640205	640205001006	新建路居委会
0657	640205	640205001007	银河苑社区居委会
0658	640205	640205002000	南街街道办事处
0659	640205	640205002001	春晖居委会
0660	640205	640205002004	矿务局居委会
0661	640205	640205002005	广西居委会
0662	640205	640205002006	憩园居委会
0663	640205	640205002007	乐新居委会
0664	640205	640205002008	矿中居委会
0665	640205	640205002009	新村居委会
0666	640205	640205003000	中街街道办事处
0667	640205	640205003001	金融居委会
0668	640205	640205003003	一号井居委会
0669	640205	640205003004	中街居委会

行政区划编码	区县代码	十二位区划代码	区划名称
0670	640205	640205003005	陶瓷居委会
0671	640205	640205003006	星火居委会
0672	640205	640205004000	北街街道办事处
0673	640205	640205004003	公园居委会
0674	640205	640205004005	渡口居委会
0675	640205	640205004006	朝阳居委会
0676	640205	640205005000	河滨街道办事处
0677	640205	640205005002	电厂居委会
0678	640205	640205005004	钢花居委会
0679	640205	640205005005	红旗居委会
0680	640205	640205005007	滨园居委会
0681	640205	640205005008	兴旺居委会
0682	640205	640205005009	荷花居委会
0683	640205	640205006000	火车站街道办事处
0684	640205	640205006002	花园居委会
0685	640205	640205006005	道东居委会
0686	640205	640205006006	火车站居委会
0687	640205	640205006008	矿安路居委会
0688	640205	640205100000	红果子镇
0689	640205	640205100001	惠东居委会
0690	640205	640205100002	惠西居委会
0691	640205	640205100003	红果子居委会
0692	640205	640205100004	长城居委会
0693	640205	640205100200	马家湾村委会
0694	640205	640205100205	下营子村委会
0695	640205	640205100206	上营子村委会
0696	640205	640205100207	宝马村委会
0697	640205	640205100208	五渠村委会
0698	640205	640205101000	尾闸镇
0699	640205	640205101001	佳苑社区居委会
0700	640205	640205101200	尾闸村委会
0701	640205	640205101201	和平村委会

行政区划编码	区县代码	十二位区划代码	区划名称
0702	640205	640205101202	团结村委会
0703	640205	640205101203	下庄子村委会
0704	640205	640205101204	聚宝村委会
0705	640205	640205101205	西河桥村委会
0706	640205	640205102000	园艺镇
0707	640205	640205102001	桥东居委会
0708	640205	640205102002	吉运居委会
0709	640205	640205102003	静宁社区居委会
0710	640205	640205102004	静安社区居委会
0711	640205	640205102005	惠民社区居委会
0712	640205	640205102006	水韵名都居委会
0713	640205	640205102200	安乐桥村委会
0714	640205	640205102201	园艺村委会
0715	640205	640205102202	底埂村委会
0716	640205	640205200000	庙台乡
0717	640205	640205200200	省悟村委会
0718	640205	640205200201	寇家桥村委会
0719	640205	640205200202	静安村委会
0720	640205	640205200203	李岗村委会
0721	640205	640205200204	东永固村委会
0722	640205	640205200205	通丰村委会
0723	640205	640205200206	乐土岭村委会
0724	640205	640205201000	礼和乡
0725	640205	640205201200	永平村委会
0726	640205	640205201201	星火村委会
0727	640205	640205201202	银河村委会
0728	640205	640205201203	红柳岗村委会
0729	640205	640205201204	红柴梁村委会
0730	640205	640205201205	礼和村委会
0731	640205	640205201206	沿河村委会
0732	640205	640205202000	燕子墩乡
0733	640205	640205202200	燕子墩村委会

行政区划编码	区县代码	十二位区划代码	区划名称
0734	640205	640205202201	外西河村委会
0735	640205	640205202202	汪家庄村委会
0736	640205	640205202203	上宝闸村委会
0737	640205	640205202204	路家营村委会
0738	640205	640205202205	简泉村委会
0739	640205	640205202206	黄渠拐子村委会
0740	640205	640205202207	蛟龙口村委会
0741	640205	640205202208	西永固村委会
0742	640205	640205202209	雁窝池村委会
0743	640205	640205401000	简泉农场
0744	640205	640205401598	虚拟村委会
0745	640205	640205402000	国营农林牧场
0746	640205	640205402598	虚拟村委会
0747	640205	640205403000	良种繁殖场
0748	640205	640205403598	虚拟村委会
0749	640221	640221000000	平罗县
0750	640221	640221100000	城关镇
0751	640221	640221100001	古城居委会
0752	640221	640221100002	东苑居委会
0753	640221	640221100003	鑫盛居委会
0754	640221	640221100004	北苑居委会
0755	640221	640221100005	新世纪居委会
0756	640221	640221100006	和平居委会
0757	640221	640221100007	玉皇阁居委会
0758	640221	640221100008	星海居委会
0759	640221	640221100009	太西居委会
0760	640221	640221100010	新利居委会
0761	640221	640221100011	明珠居委会
0762	640221	640221100012	明月居委会
0763	640221	640221100013	阳光居委会
0764	640221	640221100014	金顺居委会
0765	640221	640221100015	饮马湖居委会

行政区划编码	区县代码	十二位区划代码	区划名称
0766	640221	640221100016	唐徕居委会
0767	640221	640221100200	合作村委会
0768	640221	640221100201	和平村委会
0769	640221	640221100202	新建村委会
0770	640221	640221100203	关渠村委会
0771	640221	640221100204	新利村委会
0772	640221	640221100205	新民村委会
0773	640221	640221100206	前进村委会
0774	640221	640221100207	前锋村委会
0775	640221	640221100208	步口桥村委会
0776	640221	640221100209	沿河村委会
0777	640221	640221100210	前卫村委会
0778	640221	640221100211	小兴墩村委会
0779	640221	640221100212	星火村委会
0780	640221	640221100213	老户村委会
0781	640221	640221100214	二闸村委会
0782	640221	640221100215	三闸村委会
0783	640221	640221100500	农牧场
0784	640221	640221100501	苗木繁育中心生活区
0785	640221	640221100502	渔种场
0786	640221	640221100503	良种繁育场
0787	640221	640221100504	盐改实验站生活区
0788	640221	640221101000	黄渠桥镇
0789	640221	640221101001	黄渠桥居委会
0790	640221	640221101200	红光村委会
0791	640221	640221101201	黄渠桥村委会
0792	640221	640221101202	前光村委会
0793	640221	640221101203	侯家梁村委会
0794	640221	640221101204	四渠村委会
0795	640221	640221101205	万家营村委会
0796	640221	640221101206	渠中村委会
0797	640221	640221101207	通润村委会

行政区划编码	区县代码	十二位区划代码	区划名称
0798	640221	640221101208	永丰村委会
0799	640221	640221101209	通惠村委会
0800	640221	640221101210	惠北村委会
0801	640221	640221101211	五星村委会
0802	640221	640221101212	西润村委会
0803	640221	640221101213	联丰村委会
0804	640221	640221102000	宝丰镇
0805	640221	640221102001	宝丰居委会
0806	640221	640221102200	镇关村委会
0807	640221	640221102201	宝丰村委会
0808	640221	640221102202	兴胜村委会
0809	640221	640221102203	吴家湾村委会
0810	640221	640221102204	陆渠村委会
0811	640221	640221102205	渠羊村委会
0812	640221	640221102206	中方村委会
0813	640221	640221102207	新渠村委会
0814	640221	640221102208	马家桥村委会
0815	640221	640221103000	头闸镇
0816	640221	640221103001	头闸居委会
0817	640221	640221103200	头闸村委会
0818	640221	640221103201	东通平村委会
0819	640221	640221103202	永惠村委会
0820	640221	640221103203	西永惠村委会
0821	640221	640221103204	东永惠村委会
0822	640221	640221103205	裕民村委会
0823	640221	640221103206	外红岗村委会
0824	640221	640221103207	红岗村委会
0825	640221	640221103208	邵家桥村委会
0826	640221	640221103209	立新村委会
0827	640221	640221103210	双渠村委会
0828	640221	640221103211	正闸村委会
0829	640221	640221104000	姚伏镇

行政区划编码	区县代码	十二位区划代码	区划名称
0830	640221	640221104001	姚伏居委会
0831	640221	640221104200	灯塔村委会
0832	640221	640221104201	姚伏村委会
0833	640221	640221104202	曙光村委会
0834	640221	640221104203	高荣村委会
0835	640221	640221104204	沙渠村委会
0836	640221	640221104205	永胜村委会
0837	640221	640221104206	小店子村委会
0838	640221	640221104207	周城村委会
0839	640221	640221104208	团庄村委会
0840	640221	640221104209	高路村委会
0841	640221	640221104210	大兴墩村委会
0842	640221	640221104211	赵渠村委会
0843	640221	640221104212	上桥村委会
0844	640221	640221104213	向前村委会
0845	640221	640221104214	沈渠村委会
0846	640221	640221104215	北营子村委会
0847	640221	640221104216	张家墩村委会
0848	640221	640221104217	许家桥村委会
0849	640221	640221105000	崇岗镇
0850	640221	640221105001	崇岗居委会
0851	640221	640221105002	北街居委会
0852	640221	640221105003	矿部居委会
0853	640221	640221105004	南街居委会
0854	640221	640221105200	崇岗村委会
0855	640221	640221105201	崇富村委会
0856	640221	640221105202	崇胜村委会
0857	640221	640221105203	兰丰村委会
0858	640221	640221105204	跃进村委会
0859	640221	640221105205	镇朔村委会
0860	640221	640221105206	下庙村委会
0861	640221	640221105207	常青村委会

行政区划编码	区县代码	十二位区划代码	区划名称
0862	640221	640221105208	暖泉村委会
0863	640221	640221106000	陶乐镇
0864	640221	640221106001	东街居委会
0865	640221	640221106002	西街居委会
0866	640221	640221106200	王家庄村委会
0867	640221	640221106201	东园村委会
0868	640221	640221106202	马太沟村委会
0869	640221	640221106203	施家台子村委会
0870	640221	640221106204	庙庙湖村委会
0871	640221	640221106500	良繁场
0872	640221	640221106501	治沙林场
0873	640221	640221200000	高庄乡
0874	640221	640221200200	金星村委会
0875	640221	640221200201	高庄村委会
0876	640221	640221200202	幸福村委会
0877	640221	640221200203	同进村委会
0878	640221	640221200204	银光村委会
0879	640221	640221200205	远景村委会
0880	640221	640221200206	北长渠村委会
0881	640221	640221200207	东风村委会
0882	640221	640221200208	东胜村委会
0883	640221	640221200209	广华村委会
0884	640221	640221200210	新村村委会
0885	640221	640221200211	威镇村委会
0886	640221	640221200212	惠威村委会
0887	640221	640221201000	灵沙乡
0888	640221	640221201200	灵沙村委会
0889	640221	640221201201	先锋村委会
0890	640221	640221201202	东灵村委会
0891	640221	640221201203	胜利村委会
0892	640221	640221201204	光明村委会
0893	640221	640221201205	西灵村委会

行政区划编码	区县代码	十二位区划代码	区划名称
0894	640221	640221201206	田家村委会
0895	640221	640221201207	东润村委会
0896	640221	640221201208	何家村委会
0897	640221	640221201209	富贵村委会
0898	640221	640221201210	统一村委会
0899	640221	640221202000	渠口乡
0900	640221	640221202200	渠口村委会
0901	640221	640221202201	六羊村委会
0902	640221	640221202202	红阳村委会
0903	640221	640221202203	永光村委会
0904	640221	640221202204	金桥村委会
0905	640221	640221202205	红旗村委会
0906	640221	640221202206	银星村委会
0907	640221	640221202207	新桥村委会
0908	640221	640221202208	六中村委会
0909	640221	640221202209	分水闸村委会
0910	640221	640221202210	宏潮村委会
0911	640221	640221202211	阮桥村委会
0912	640221	640221202212	交济村委会
0913	640221	640221203000	通伏乡
0914	640221	640221203200	通伏村委会
0915	640221	640221203201	金堂桥村委会
0916	640221	640221203202	集中村委会
0917	640221	640221203203	永兴村委会
0918	640221	640221203204	团结村委会
0919	640221	640221203205	马场村委会
0920	640221	640221203206	永华村委会
0921	640221	640221203207	五香村委会
0922	640221	640221203208	新潮村委会
0923	640221	640221203209	通城村委会
0924	640221	640221203210	新丰村委会
0925	640221	640221203211	罗家庄村委会

行政区划编码	区县代码	十二位区划代码	区划名称
0926	640221	640221203212	兴林村委会
0927	640221	640221203500	黄河湿地保护林场
0928	640221	640221204000	高仁乡
0929	640221	640221204200	八顷村委会
0930	640221	640221204201	高仁村委会
0931	640221	640221204202	六顷地村委会
0932	640221	640221204203	东沙村委会
0933	640221	640221205000	红崖子乡
0934	640221	640221205200	红崖子村委会
0935	640221	640221205201	王家沟村委会
0936	640221	640221205202	五堆子村委会
0937	640221	640221205203	水泉子村委会
0938	640221	640221205204	三棵柳村委会
0939	640221	640221205205	红翔新村村委会
0940	640221	640221205206	红瑞村委会
0941	640221	640221400000	前进农场
0942	640221	640221400001	西大滩居委会
0943	640221	640221400002	沙湖居委会
0944	640221	640221400500	管区村委会
0945	640300	640300000000	吴忠市
0946	640301	640301000000	市辖区
0947	640302	640302000000	利通区
0948	640302	640302100000	金积镇
0949	640302	640302100003	金丰社区居委会
0950	640302	640302100200	西门村委会
0951	640302	640302100201	北门村委会
0952	640302	640302100202	东门村委会
0953	640302	640302100203	关渠村委会
0954	640302	640302100204	黎花村委会
0955	640302	640302100205	马家桥村委会
0956	640302	640302100206	芦沟闸村委会
0957	640302	640302100207	河渠拜村委会

行政区划编码	区县代码	十二位区划代码	区划名称
0958	640302	640302100208	丁家湾子村委会
0959	640302	640302100209	塔湾村委会
0960	640302	640302100210	大庙桥村委会
0961	640302	640302100211	秦坝关村委会
0962	640302	640302100212	大院子村委会
0963	640302	640302100213	露天洼子村委会
0964	640302	640302100214	郝渠村委会
0965	640302	640302100215	油粮桥村委会
0966	640302	640302100216	田桥村委会
0967	640302	640302101000	金银滩镇
0968	640302	640302101200	四支渠村委会
0969	640302	640302101201	灵白村委会
0970	640302	640302101202	银新村委会
0971	640302	640302101203	沟台村委会
0972	640302	640302101204	西滩村委会
0973	640302	640302101205	团庄村委会
0974	640302	640302101206	杨马湖村委会
0975	640302	640302101207	新渠村委会
0976	640302	640302101208	东沟湾村委会
0977	640302	640302101500	良繁办事处
0978	640302	640302101501	金川办事处
0979	640302	640302101502	园艺场
0980	640302	640302102000	高闸镇
0981	640302	640302102200	郭桥村委会
0982	640302	640302102201	周闸村委会
0983	640302	640302102202	韩桥村委会
0984	640302	640302102203	高闸村委会
0985	640302	640302102204	朱渠村委会
0986	640302	640302102205	李桥村委会
0987	640302	640302102206	马家湖村委会
0988	640302	640302102500	关马湖农场
0989	640302	640302103000	扁担沟镇

行政区划编码	区县代码	十二位区划代码	区划名称
0990	640302	640302103200	扁担沟村委会
0991	640302	640302103201	烽火墩村委会
0992	640302	640302103202	高糜子湾村委会
0993	640302	640302103203	双吉沟村委会
0994	640302	640302103204	渠口村委会
0995	640302	640302103205	黄沙窝村委会
0996	640302	640302103206	海子井村委会
0997	640302	640302103207	西沟沿村委会
0998	640302	640302103208	南梁村委会
0999	640302	640302103209	五里坡村委会
1000	640302	640302103210	同利村委会
1001	640302	640302103500	良繁场
1002	640302	640302104000	上桥镇
1003	640302	640302104200	瓜儿渠村委会
1004	640302	640302104201	上桥村委会
1005	640302	640302104202	花寺村委会
1006	640302	640302104203	涝河桥村委会
1007	640302	640302104204	牛家坊村委会
1008	640302	640302104205	八家坊村委会
1009	640302	640302104206	官田村委会
1010	640302	640302104207	罗渠村委会
1011	640302	640302105000	古城镇
1012	640302	640302105001	怡园社区居委会
1013	640302	640302105002	清宁河社区居委会
1014	640302	640302105200	古城村委会
1015	640302	640302105201	红星村委会
1016	640302	640302105202	左营村委会
1017	640302	640302105203	五星村委会
1018	640302	640302105204	金星村委会
1019	640302	640302105205	朝阳村委会
1020	640302	640302105206	新生村委会
1021	640302	640302105207	秦桥村委会

行政区划编码	区县代码	十二位区划代码	区划名称
1022	640302	640302105208	黎明村委会
1023	640302	640302105209	党家河湾村委会
1024	640302	640302105210	新华桥村委会
1025	640302	640302106000	金星镇
1026	640302	640302106001	富平社区居委会
1027	640302	640302106002	金花园居委会
1028	640302	640302106003	开元居委会
1029	640302	640302106004	裕西居委会
1030	640302	640302106005	金塔居委会
1031	640302	640302106006	明珠社区居委会
1032	640302	640302106007	材机居委会
1033	640302	640302106008	金星花园社区居委会
1034	640302	640302106009	利宁社区居委会
1035	640302	640302106010	阳光骄子社区居委会
1036	640302	640302107000	胜利镇
1037	640302	640302107001	中华居委会
1038	640302	640302107002	朝阳居委会
1039	640302	640302107003	上桥居委会
1040	640302	640302107004	新华居委会
1041	640302	640302107005	秦渠居委会
1042	640302	640302107006	永昌居委会
1043	640302	640302107007	民生居委会
1044	640302	640302107008	富荣社区居委会
1045	640302	640302200000	东塔寺乡
1046	640302	640302200200	柴园村委会
1047	640302	640302200201	李园村委会
1048	640302	640302200202	石佛寺村委会
1049	640302	640302200203	刘碱滩村委会
1050	640302	640302200204	洼路沟村委会
1051	640302	640302200205	二道桥村委会
1052	640302	640302200206	塔寺村委会
1053	640302	640302200207	干饭渠村委会

行政区划编码	区县代码	十二位区划代码	区划名称
1054	640302	640302200208	新接堡村委会
1055	640302	640302200209	白寺滩村委会
1056	640302	640302201000	板桥乡
1057	640302	640302201200	蔡桥村委会
1058	640302	640302201201	板桥村委会
1059	640302	640302201202	任桥村委会
1060	640302	640302201203	波浪渠村委会
1061	640302	640302201204	高家湖村委会
1062	640302	640302201205	巷道村委会
1063	640302	640302201206	梁湾村委会
1064	640302	640302201207	李闸渠村村委会
1065	640302	640302201208	罗家湖村委会
1066	640302	640302201209	洼渠村委会
1067	640302	640302201210	早元村委会
1068	640302	640302202000	马莲渠乡
1069	640302	640302202200	杨渠村委会
1070	640302	640302202201	柴桥村委会
1071	640302	640302202202	马莲渠村委会
1072	640302	640302202203	岔渠桥村委会
1073	640302	640302202204	汉北堡村委会
1074	640302	640302202205	巴浪湖村委会
1075	640302	640302202206	廖桥村委会
1076	640302	640302202207	陈木闸村委会
1077	640302	640302203000	郭家桥乡
1078	640302	640302203200	杨家岔村委会
1079	640302	640302203201	吴家桥村委会
1080	640302	640302203202	郭家桥村委会
1081	640302	640302203203	刘家湾村委会
1082	640302	640302203204	山水沟村委会
1083	640302	640302203205	清水沟村委会
1084	640302	640302203206	涝河桥村委会
1085	640302	640302203207	马家大湾村委会

行政区划编码	区县代码	十二位区划代码	区划名称
1086	640302	640302400000	巴浪湖农场
1087	640302	640302400200	园艺队
1088	640302	640302400201	一队村委会
1089	640302	640302400400	场部
1090	640302	640302400501	二队村委会
1091	640302	640302400502	三队村委会
1092	640302	640302400503	四队村委会
1093	640302	640302400504	五队村委会
1094	640302	640302400505	六队村委会
1095	640302	640302400506	七队村委会
1096	640302	640302400507	八队村委会
1097	640302	640302400508	九队村委会
1098	640302	640302400509	十队村委会
1099	640302	640302400510	二道湾农场一队
1100	640302	640302400511	二道湾农场二队
1101	640302	640302400512	二道湾农场三队
1102	640302	640302401000	孙家滩管委会
1103	640302	640302401399	利原村村委会
1104	640302	640302401400	吴家沟窑居委会
1105	640302	640302401500	石家窑村委会
1106	640302	640302401501	种畜场
1107	640302	640302401502	赵家沟村委会
1108	640302	640302401503	利同新村村委会
1109	640302	640302401599	贮草站
1110	640302	640302402000	太阳山开发区
1111	640302	640302402200	老盐池村委会
1112	640302	640302402201	惠安堡村委会
1113	640302	640302402202	塘坊梁村委会
1114	640302	640302402203	巴庄村委会
1115	640302	640302402204	小泉村委会
1116	640302	640302402205	潘河村委会
1117	640302	640302402207	白塔水村委会

行政区划编码	区县代码	十二位区划代码	区划名称
1118	640303	640303000000	红寺堡区
1119	640303	640303001000	红寺堡区新民街道办事处
1120	640303	640303001006	团结居委会
1121	640303	640303001007	红海居委会
1122	640303	640303001008	红关居委会
1123	640303	640303001100	创业居委会
1124	640303	640303001101	振兴居委会
1125	640303	640303100000	红寺堡区红寺堡镇
1126	640303	640303100200	梨花村委会
1127	640303	640303100202	兴旺村委会
1128	640303	640303100206	光彩村委会
1129	640303	640303100207	朝阳村委会
1130	640303	640303100208	玉池村委会
1131	640303	640303100209	中圈塘村委会
1132	640303	640303100210	东源村委会
1133	640303	640303100211	上源村委会
1134	640303	640303100212	弘德新村村委会
1135	640303	640303101000	红寺堡区太阳山镇
1136	640303	640303101208	买河村委会
1137	640303	640303101210	周新村委会
1138	640303	640303101215	周圈村
1139	640303	640303101216	红星村
1140	640303	640303101217	田原村
1141	640303	640303101218	巴庄村
1142	640303	640303101219	塘坊梁村
1143	640303	640303101220	小泉村
1144	640303	640303101221	兴民村
1145	640303	640303101222	潘河村
1146	640303	640303101223	白塔水村
1147	640303	640303200000	红寺堡区大河乡
1148	640303	640303200200	红崖村委会
1149	640303	640303200201	龙泉村委会

行政区划编码	区县代码	十二位区划代码	区划名称
1150	640303	640303200202	麻黄沟村委会
1151	640303	640303200203	大河村委会
1152	640303	640303200204	开元村委会
1153	640303	640303200205	龙兴村委会
1154	640303	640303200206	香园村委会
1155	640303	640303200207	石炭沟村委会
1156	640303	640303200208	平岭子村委会
1157	640303	640303200209	石坡子村委会
1158	640303	640303200210	河西村委会
1159	640303	640303200211	乌沙塘村委会
1160	640303	640303201000	红寺堡区新庄集乡
1161	640303	640303201200	沙草墩村委会
1162	640303	640303201201	康庄村委会
1163	640303	640303201202	白墩村委会
1164	640303	640303201203	红阳村委会
1165	640303	640303201204	中川村委会
1166	640303	640303201205	东川村委会
1167	640303	640303201208	杨柳村委会
1168	640303	640303201209	南源村委会
1169	640303	640303201210	洪沟滩村委会
1170	640303	640303201211	新台村委会
1171	640303	640303201212	柳树台村委会
1172	640303	640303201213	向阳村委会
1173	640303	640303201214	菊花台村委会
1174	640303	640303201215	西源村委会
1175	640303	640303202000	红寺堡区柳泉乡
1176	640303	640303202200	甜水河村委会
1177	640303	640303202201	柳泉村委会
1178	640303	640303202202	沙泉村委会
1179	640303	640303202203	永新村委会
1180	640303	640303202204	红塔村委会
1181	640303	640303202205	豹子滩村委会

行政区划编码	区县代码	十二位区划代码	区划名称
1182	640303	640303202206	黄羊滩村委会
1183	640303	640303202207	水套村委会
1184	640303	640303202210	利原村
1185	640303	640303202213	利同村
1186	640303	640303202214	羊坊滩村
1187	640303	640303400000	红寺堡工业园区管委会
1188	640303	640303400498	红寺堡工业园虚拟社区
1189	640323	640323000000	盐池县
1190	640323	640323100000	花马池镇
1191	640323	640323100001	利民居委会
1192	640323	640323100002	南关居委会
1193	640323	640323100003	陵园居委会
1194	640323	640323100004	北关居委会
1195	640323	640323100005	花园居委会
1196	640323	640323100006	小井坑居委会
1197	640323	640323100007	南苑社区居委会
1198	640323	640323100008	振兴社区居委会
1199	640323	640323100009	龙辰社区居委会
1200	640323	640323100200	长城村委会
1201	640323	640323100201	沟沿村委会
1202	640323	640323100202	佟记圈村委会
1203	640323	640323100203	四墩子村委会
1204	640323	640323100204	田记掌村委会
1205	640323	640323100205	八岔梁村委会
1206	640323	640323100206	郭记沟村委会
1207	640323	640323100207	柳杨堡村委会
1208	640323	640323100208	皖记沟村委会
1209	640323	640323100209	沙边子村委会
1210	640323	640323100210	东塘村委会
1211	640323	640323100211	冒寨子村委会
1212	640323	640323100212	李记沟村委会
1213	640323	640323100213	红沟梁村委会

行政区划编码	区县代码	十二位区划代码	区划名称
1214	640323	640323100214	高利乌苏村委会
1215	640323	640323100215	苏步井村委会
1216	640323	640323100216	李华台村委会
1217	640323	640323100217	芨芨沟村委会
1218	640323	640323100218	硝池子村委会
1219	640323	640323100219	北塘新村村委会
1220	640323	640323100220	盈德村委会
1221	640323	640323100221	惠泽村委会
1222	640323	640323100222	裕兴村委会
1223	640323	640323101000	大水坑镇
1224	640323	640323101001	裕民居委会
1225	640323	640323101002	长庆居委会
1226	640323	640323101003	兴盛居委会
1227	640323	640323101200	大水坑村委会
1228	640323	640323101201	新泉井村委会
1229	640323	640323101202	宋堡子村委会
1230	640323	640323101203	柳条井村委会
1231	640323	640323101204	新建村委会
1232	640323	640323101205	莎草湾村委会
1233	640323	640323101206	摆宴井村委会
1234	640323	640323101207	向阳村委会
1235	640323	640323101208	红井子村委会
1236	640323	640323101209	马坊村委会
1237	640323	640323101210	二道沟村委会
1238	640323	640323101211	新桥村委会
1239	640323	640323101212	东风村委会
1240	640323	640323101213	李伏渠村委会
1241	640323	640323101214	王新庄村委会
1242	640323	640323102000	惠安堡镇
1243	640323	640323102001	惠安居委会
1244	640323	640323102201	杨儿庄村委会
1245	640323	640323102202	隰宁堡村委会

行政区划编码	区县代码	十二位区划代码	区划名称
1246	640323	640323102203	大坝村委会
1247	640323	640323102204	杜家沟村委会
1248	640323	640323102205	狼布掌村委会
1249	640323	640323102206	老盐池村委会
1250	640323	640323102207	萌城村委会
1251	640323	640323102208	四股泉村委会
1252	640323	640323102209	麦草掌村委会
1253	640323	640323102210	林家口子村委会
1254	640323	640323102211	杏树梁村委会
1255	640323	640323102212	惠安堡村委会
1256	640323	640323102213	惠苑村村民委员会
1257	640323	640323103000	高沙窝镇
1258	640323	640323103001	安康居委会
1259	640323	640323103200	高沙窝村委会
1260	640323	640323103201	南梁村委会
1261	640323	640323103202	长流墩村委会
1262	640323	640323103203	施记圈村委会
1263	640323	640323103204	营西村委会
1264	640323	640323103205	宝塔村委会
1265	640323	640323103206	二步坑村委会
1266	640323	640323103207	大圪塹村委会
1267	640323	640323103208	李庄子村委会
1268	640323	640323200000	王乐井乡
1269	640323	640323200200	王乐井村委会
1270	640323	640323200201	边记洼村委会
1271	640323	640323200202	石山子村委会
1272	640323	640323200203	曾记畔村委会
1273	640323	640323200204	牛记圈村委会
1274	640323	640323200205	刘四渠村委会
1275	640323	640323200206	郑家堡村委会
1276	640323	640323200207	鸦儿沟村委会
1277	640323	640323200208	官滩村委会

行政区划编码	区县代码	十二位区划代码	区划名称
1278	640323	640323200209	王吾岔村委会
1279	640323	640323200210	孙家楼村委会
1280	640323	640323200211	狼洞沟村委会
1281	640323	640323200212	双圪圪村委会
1282	640323	640323201000	冯记沟乡
1283	640323	640323201001	兴隆社区居委会
1284	640323	640323201200	冯记沟村委会
1285	640323	640323201201	丁记掌村委会
1286	640323	640323201202	暴记春村委会
1287	640323	640323201203	回六庄村委会
1288	640323	640323201204	马儿庄村委会
1289	640323	640323201205	汪水塘村委会
1290	640323	640323201206	平台村委会
1291	640323	640323201207	雨强村委会
1292	640323	640323202000	青山乡
1293	640323	640323202200	青山村委会
1294	640323	640323202201	猫头梁村委会
1295	640323	640323202202	郝家台村委会
1296	640323	640323202203	方山村委会
1297	640323	640323202204	营盘台村委会
1298	640323	640323202205	月儿泉村委会
1299	640323	640323202206	古峰庄村委会
1300	640323	640323202207	旺四滩村委会
1301	640323	640323203000	麻黄山乡
1302	640323	640323203200	麻黄山村委会
1303	640323	640323203201	松家水村委会
1304	640323	640323203202	井滩子村委会
1305	640323	640323203203	下高窑村委会
1306	640323	640323203204	黄羊岭村委会
1307	640323	640323203205	何新庄村委会
1308	640323	640323203206	管记掌村委会
1309	640323	640323203207	后洼村委会

行政区划编码	区县代码	十二位区划代码	区划名称
1310	640323	640323203208	包家塬村委会
1311	640323	640323203209	李塬畔村委会
1312	640323	640323203210	胶泥湾村委会
1313	640323	640323203211	唐平庄村委会
1314	640323	640323203212	沙崾崪村委会
1315	640324	640324000000	同心县
1316	640324	640324100000	豫海镇
1317	640324	640324100001	富兴社区居委会
1318	640324	640324100002	预园社区居委会
1319	640324	640324100004	豫西社区居委会
1320	640324	640324100006	新华社区居委会
1321	640324	640324100200	园艺村委会
1322	640324	640324100201	城北村委会
1323	640324	640324100202	城二村委会
1324	640324	640324100203	城一村委会
1325	640324	640324100204	庙儿岭村委会
1326	640324	640324100205	沙沿村委会
1327	640324	640324100206	沙咀城村委会
1328	640324	640324100207	砚台村委会
1329	640324	640324100208	麻疙瘩村委会
1330	640324	640324100209	边桥村委会
1331	640324	640324100210	余家梁村委会
1332	640324	640324100211	兴隆村委会
1333	640324	640324100212	黑家套子村委会
1334	640324	640324100213	黄石村委会
1335	640324	640324100214	惠安新村村委会
1336	640324	640324100215	满春村委会
1337	640324	640324101000	河西镇
1338	640324	640324101200	朝阳村委会
1339	640324	640324101201	刺鸦咀子村委会
1340	640324	640324101202	大洪沟村委会
1341	640324	640324101203	马家河湾村委会

行政区划编码	区县代码	十二位区划代码	区划名称
1342	640324	640324101204	艾家湾村委会
1343	640324	640324101205	农场村委会
1344	640324	640324101206	桃山村委会
1345	640324	640324101207	塘坊村委会
1346	640324	640324101208	建新村委会
1347	640324	640324101209	杨河套子村委会
1348	640324	640324101210	石坝村委会
1349	640324	640324101211	红旗村委会
1350	640324	640324101217	上河湾村委会
1351	640324	640324101218	下河湾村委会
1352	640324	640324101219	李沿子村委会
1353	640324	640324101220	菊花台村委会
1354	640324	640324101221	旱天岭村委会
1355	640324	640324101222	同德村委会
1356	640324	640324101223	同富村委会
1357	640324	640324102000	韦州镇
1358	640324	640324102200	韦一村委会
1359	640324	640324102201	韦二村委会
1360	640324	640324102202	河湾村委会
1361	640324	640324102203	南门村委会
1362	640324	640324102204	马庄子村委会
1363	640324	640324102205	石峡村委会
1364	640324	640324102206	闫家圈村委会
1365	640324	640324102208	青龙山村委会
1366	640324	640324102211	久庄村委会
1367	640324	640324102212	甘沟村委会
1368	640324	640324102213	庆华村委会
1369	640324	640324103000	下马关镇
1370	640324	640324103200	南关村委会
1371	640324	640324103201	北关村委会
1372	640324	640324103202	西沟村委会
1373	640324	640324103203	五里墩村委会

行政区划编码	区县代码	十二位区划代码	区划名称
1374	640324	640324103204	王古窑村委会
1375	640324	640324103205	申家滩村委会
1376	640324	640324103206	窖坑子村委会
1377	640324	640324103207	白家滩村委会
1378	640324	640324103208	池家峁村委会
1379	640324	640324103209	郑儿庄村委会
1380	640324	640324103210	刘家滩村委会
1381	640324	640324103211	陈儿庄村委会
1382	640324	640324103212	三山井村委会
1383	640324	640324103213	赵家庙村委会
1384	640324	640324103214	下垣村委会
1385	640324	640324103215	上垣村委会
1386	640324	640324103216	平远村委会
1387	640324	640324103217	南安村委会
1388	640324	640324103218	张家树村委会
1389	640324	640324103219	新园村委会
1390	640324	640324103220	田园村委会
1391	640324	640324104000	预旺镇
1392	640324	640324104200	南关村委会
1393	640324	640324104201	南塬村委会
1394	640324	640324104202	贺家塬村委会
1395	640324	640324104203	白崖子村委会
1396	640324	640324104204	龚家湾村委会
1397	640324	640324104205	青羊泉村委会
1398	640324	640324104206	孙石庄村委会
1399	640324	640324104207	胡堡子村委会
1400	640324	640324104208	李洼子村委会
1401	640324	640324104209	郭阳洼村委会
1402	640324	640324104210	陈石塘村委会
1403	640324	640324104211	柳树堡村委会
1404	640324	640324104212	土峰村委会
1405	640324	640324104213	沙土坡村委会

行政区划编码	区县代码	十二位区划代码	区划名称
1406	640324	640324104214	北关村委会
1407	640324	640324105000	王团镇
1408	640324	640324105200	张家湾村委会
1409	640324	640324105201	虎家湾村委会
1410	640324	640324105202	前红村委会
1411	640324	640324105203	东滩村委会
1412	640324	640324105204	南村委会
1413	640324	640324105205	北村委会
1414	640324	640324105206	沟南村委会
1415	640324	640324105207	罗家河湾村委会
1416	640324	640324105208	联合村委会
1417	640324	640324105209	倒墩子村委会
1418	640324	640324105210	大沟沿村委会
1419	640324	640324105213	虎红湾村委会
1420	640324	640324105216	红沟阳洼村委会
1421	640324	640324105217	大湾村委会
1422	640324	640324105218	黄草岭村委会
1423	640324	640324105219	刘家川村委会
1424	640324	640324105220	马套子村委会
1425	640324	640324105222	堡子掌村委会
1426	640324	640324105223	蔡家滩村委会
1427	640324	640324105224	吊堡子村委会
1428	640324	640324105225	罗台村委会
1429	640324	640324105226	新堡村委会
1430	640324	640324105227	羊路村委会
1431	640324	640324105230	圆枣村委会
1432	640324	640324105231	李家庄村委会
1433	640324	640324106000	丁塘镇
1434	640324	640324106200	杨家河湾村委会
1435	640324	640324106201	长沟村委会
1436	640324	640324106202	李家岗子村委会
1437	640324	640324106203	窑岗子村委会

行政区划编码	区县代码	十二位区划代码	区划名称
1438	640324	640324106204	丁家塘村委会
1439	640324	640324106205	团结村委会
1440	640324	640324106206	河草沟村委会
1441	640324	640324106207	杨家塘村委会
1442	640324	640324106208	新庄子村委会
1443	640324	640324106209	张家滩村委会
1444	640324	640324106210	吴家河湾村委会
1445	640324	640324106211	新华村委会
1446	640324	640324106212	干湾沟村委会
1447	640324	640324106213	金家井村委会
1448	640324	640324106214	小山村委会
1449	640324	640324106215	八方村委会
1450	640324	640324106216	长乐村委会
1451	640324	640324106217	湾段头村委会
1452	640324	640324106218	南阳村委会
1453	640324	640324201000	田老庄乡
1454	640324	640324201212	石羊圈村委会
1455	640324	640324201213	深沟村委会
1456	640324	640324201216	窑山村委会
1457	640324	640324201217	石塘岭村委会
1458	640324	640324201221	李家山村委会
1459	640324	640324201222	五道岭子村委会
1460	640324	640324201224	套塘村委会
1461	640324	640324202000	马高庄乡
1462	640324	640324202200	白阳洼村委会
1463	640324	640324202204	马高庄村委会
1464	640324	640324202206	乔家湾村委会
1465	640324	640324202207	邱家渠村委会
1466	640324	640324202210	赵家树村委会
1467	640324	640324202211	沟滩村委会
1468	640324	640324202212	何家渠村委会
1469	640324	640324203000	张家塬乡

行政区划编码	区县代码	十二位区划代码	区划名称
1470	640324	640324203202	范堡子村委会
1471	640324	640324203204	海棠湖村委会
1472	640324	640324203205	犁花咀村委会
1473	640324	640324203208	汪家塬村委会
1474	640324	640324203211	张家塬村委会
1475	640324	640324203213	折腰沟村委会
1476	640324	640324203217	驼骆岷岷村委会
1477	640324	640324203218	苏家岭村委会
1478	640324	640324204000	兴隆乡
1479	640324	640324204201	李堡村委会
1480	640324	640324204202	新生村委会
1481	640324	640324204203	王团村委会
1482	640324	640324204204	黄谷村委会
1483	640324	640324204205	冯川村委会
1484	640324	640324204206	王大套村委会
1485	640381	640381000000	青铜峡市
1486	640381	640381001000	裕民街道办事处
1487	640381	640381001001	西街居委会
1488	640381	640381001002	东街居委会
1489	640381	640381001004	南苑居委会
1490	640381	640381001006	紫薇居委会
1491	640381	640381001007	怡园居委会
1492	640381	640381001008	北苑居委会
1493	640381	640381001009	银河居委会
1494	640381	640381100000	小坝镇
1495	640381	640381100200	小坝村委会
1496	640381	640381100201	张岗村委会
1497	640381	640381100202	红星村委会
1498	640381	640381100203	林东村委会
1499	640381	640381100205	先锋村委会
1500	640381	640381100206	林皋村委会
1501	640381	640381100207	新林村委会

行政区划编码	区县代码	十二位区划代码	区划名称
1502	640381	640381100209	永丰村委会
1503	640381	640381100211	南庄村委会
1504	640381	640381101000	大坝镇
1505	640381	640381101001	电厂居委会
1506	640381	640381101200	韦桥村委会
1507	640381	640381101203	沙庙村委会
1508	640381	640381101204	大坝村委会
1509	640381	640381101205	利民村委会
1510	640381	640381101206	陈俊村委会
1511	640381	640381101207	蒋东村委会
1512	640381	640381101208	蒋南村委会
1513	640381	640381101209	新桥村委会
1514	640381	640381101210	立新村委会
1515	640381	640381101212	三棵树村委会
1516	640381	640381101213	滑石沟村委会
1517	640381	640381101215	王老滩村委会
1518	640381	640381101216	上滩村委会
1519	640381	640381101218	中庄村委会
1520	640381	640381101219	中滩村委会
1521	640381	640381102000	青铜峡镇
1522	640381	640381102001	峡石街居委会
1523	640381	640381102002	新民街居委会
1524	640381	640381102003	利民街居委会
1525	640381	640381102004	艾山街居委会
1526	640381	640381102005	峡西街居委会
1527	640381	640381102006	铝厂街居委会
1528	640381	640381102200	余桥村委会
1529	640381	640381102202	沃沙村委会
1530	640381	640381102205	三趟墩村委会
1531	640381	640381102206	广武村委会
1532	640381	640381102207	同兴村委会
1533	640381	640381102208	同进村委会

行政区划编码	区县代码	十二位区划代码	区划名称
1534	640381	640381103000	叶盛镇
1535	640381	640381103001	叶盛居委会
1536	640381	640381103200	龙门村委会
1537	640381	640381103201	光明村委会
1538	640381	640381103203	盛庄村委会
1539	640381	640381103204	叶盛村委会
1540	640381	640381103205	蒋滩村委会
1541	640381	640381103206	地三村委会
1542	640381	640381103207	张庄村委会
1543	640381	640381103208	联丰村委会
1544	640381	640381103210	五星村委会
1545	640381	640381103212	正闸村委会
1546	640381	640381104000	瞿靖镇
1547	640381	640381104001	瞿靖居委会
1548	640381	640381104200	瞿靖村委会
1549	640381	640381104203	友好村委会
1550	640381	640381104204	尚桥村委会
1551	640381	640381104205	蒯桥村委会
1552	640381	640381104206	友谊村委会
1553	640381	640381104207	毛桥村委会
1554	640381	640381104208	时坊村委会
1555	640381	640381104209	蒋西村委会
1556	640381	640381104210	蒋顶村委会
1557	640381	640381104212	银光村委会
1558	640381	640381104213	新民村委会
1559	640381	640381104214	光辉村委会
1560	640381	640381104215	玉南村委会
1561	640381	640381104217	朝阳村委会
1562	640381	640381104501	繁殖场
1563	640381	640381105000	峡口镇
1564	640381	640381105001	团结新村居委会
1565	640381	640381105200	西滩村委会

行政区划编码	区县代码	十二位区划代码	区划名称
1566	640381	640381105202	谭桥村委会
1567	640381	640381105203	汉渠村委会
1568	640381	640381105204	赵渠村委会
1569	640381	640381105205	闫渠村委会
1570	640381	640381105206	巴闸村委会
1571	640381	640381105207	任桥村委会
1572	640381	640381105208	沈闸村委会
1573	640381	640381105209	郝渠村委会
1574	640381	640381105210	草台子村委会
1575	640381	640381105211	跃进村委会
1576	640381	640381105212	新田村委会
1577	640381	640381106000	邵岗镇
1578	640381	640381106200	邵岗村委会
1579	640381	640381106202	邵南村委会
1580	640381	640381106203	永涵村委会
1581	640381	640381106204	玉泉村委会
1582	640381	640381106206	东方红村委会
1583	640381	640381106208	二旗村委会
1584	640381	640381106209	邵西村委会
1585	640381	640381106210	下桥村委会
1586	640381	640381106212	沙湖村委会
1587	640381	640381106213	邵北村委会
1588	640381	640381106214	大沟村委会
1589	640381	640381106215	甘城子村委会
1590	640381	640381106216	玉西村委会
1591	640381	640381106217	同富村民委员会
1592	640381	640381107000	陈袁滩镇
1593	640381	640381107001	韵欣苑社区居民委员会
1594	640381	640381107201	陈滩村委会
1595	640381	640381107202	袁滩村委会
1596	640381	640381107204	唐滩村委会
1597	640381	640381107206	补号村委会

行政区划编码	区县代码	十二位区划代码	区划名称
1598	640381	640381107207	沙坝湾村委会
1599	640381	640381400000	连湖农场
1600	640381	640381400001	连湖居委会
1601	640381	640381400500	玉泉营分场村委会
1602	640381	640381400501	农业公司村委会
1603	640381	640381401000	树新林场
1604	640381	640381401001	林苑社区居民委员会
1605	640381	640381401500	树新分场村委会
1606	640381	640381401501	园艺分场村委会
1607	640381	640381401502	甘城子分场村委会
1608	640400	640400000000	固原市
1609	640401	640401000000	市辖区
1610	640402	640402000000	原州区
1611	640402	640402001000	南关街道办事处
1612	640402	640402001001	南寺巷社区居委会
1613	640402	640402001002	中心路社区居委会
1614	640402	640402001003	工农巷社区居委会
1615	640402	640402001004	宋家巷社区居委会
1616	640402	640402001005	中山南街社区居委会
1617	640402	640402001006	军民路社区居委会
1618	640402	640402001007	清河路社区居委会
1619	640402	640402001008	政府巷居委会
1620	640402	640402001009	西湖路社区居委会
1621	640402	640402001011	峡口居委会
1622	640402	640402001013	羊坊居委会
1623	640402	640402001014	东红居委会
1624	640402	640402002000	新区街道办事处
1625	640402	640402002001	金城花园居委会
1626	640402	640402002002	东海园居委会
1627	640402	640402002003	靖朔门居委会
1628	640402	640402002004	西环路居委会
1629	640402	640402002005	小川子居委会

行政区划编码	区县代码	十二位区划代码	区划名称
1630	640402	640402002006	警民路居委会
1631	640402	640402002007	明堡路社区居委会
1632	640402	640402002008	西塬社区居委会
1633	640402	640402002009	西关居委会
1634	640402	640402002011	饮河居委会
1635	640402	640402003000	北塬街道办事处
1636	640402	640402003001	文化巷社区居委会
1637	640402	640402003002	东关北路社区居委会
1638	640402	640402003003	和平门居委会
1639	640402	640402003004	火车站居委会
1640	640402	640402003005	中山北街居委会
1641	640402	640402003006	北关路社区居委会
1642	640402	640402003007	北环路社区居委会
1643	640402	640402003008	北海社区居委会
1644	640402	640402003010	郭庄居委会
1645	640402	640402003012	什里居委会
1646	640402	640402100000	三营镇
1647	640402	640402100001	第一居委会
1648	640402	640402100002	第二居委会
1649	640402	640402100200	东塬村委会
1650	640402	640402100201	西台村委会
1651	640402	640402100202	戴堡村委会
1652	640402	640402100203	唐湾村委会
1653	640402	640402100204	海塘村委会
1654	640402	640402100205	孙家河村委会
1655	640402	640402100206	赵寺村委会
1656	640402	640402100207	老三营村委会
1657	640402	640402100208	新三营村委会
1658	640402	640402100209	华坪梁村委会
1659	640402	640402100210	鴉儿沟村委会
1660	640402	640402100211	马路村委会
1661	640402	640402100212	甘沟村委会

行政区划编码	区县代码	十二位区划代码	区划名称
1662	640402	640402100213	原州区三营镇团结村委会
1663	640402	640402100226	安和村委会
1664	640402	640402100227	广和村委会
1665	640402	640402100228	金轮村委会
1666	640402	640402103000	官厅镇
1667	640402	640402103200	官厅村委会
1668	640402	640402103201	后川村委会
1669	640402	640402103202	高庄村委会
1670	640402	640402103204	大堡村委会
1671	640402	640402103205	长城村委会
1672	640402	640402103206	刘店村委会
1673	640402	640402103208	乔洼村委会
1674	640402	640402103209	张洪村委会
1675	640402	640402103210	阳洼村委会
1676	640402	640402103213	高红村委会
1677	640402	640402103214	沙窝村委会
1678	640402	640402103215	薛庄村委会
1679	640402	640402103216	东峡村委会
1680	640402	640402103218	程儿山村委会
1681	640402	640402103220	庙台村委会
1682	640402	640402103221	石庄村委会
1683	640402	640402104000	开城镇
1684	640402	640402104200	开城村委会
1685	640402	640402104201	柯庄村委会
1686	640402	640402104202	二十里铺村委会
1687	640402	640402104203	和泉村委会
1688	640402	640402104204	彭庄村委会
1689	640402	640402104205	大马庄村委会
1690	640402	640402104206	小马庄村委会
1691	640402	640402104207	双泉村委会
1692	640402	640402104208	寇庄村委会
1693	640402	640402104209	吴庄村委会

行政区划编码	区县代码	十二位区划代码	区划名称
1694	640402	640402104210	深沟村委会
1695	640402	640402104211	冯庄村委会
1696	640402	640402104212	郭庙村委会
1697	640402	640402104213	上青石村委会
1698	640402	640402104214	下青石村委会
1699	640402	640402104216	黑刺沟村委会
1700	640402	640402104219	三十里铺村委会
1701	640402	640402105000	张易镇
1702	640402	640402105200	张易村委会
1703	640402	640402105203	毛庄村委会
1704	640402	640402105204	贺套村委会
1705	640402	640402105205	田堡村委会
1706	640402	640402105207	阎关村委会
1707	640402	640402105208	黄湾村委会
1708	640402	640402105210	南湾村委会
1709	640402	640402105212	上马泉村委会
1710	640402	640402105213	盐泥村委会
1711	640402	640402105214	陈沟村委会
1712	640402	640402105215	大店村委会
1713	640402	640402105216	马场村委会
1714	640402	640402105217	黎套村委会
1715	640402	640402105219	驼巷村委会
1716	640402	640402105220	宋洼村委会
1717	640402	640402105221	红庄村委会
1718	640402	640402106000	彭堡镇
1719	640402	640402106200	姚磨村委会
1720	640402	640402106201	硝沟村委会
1721	640402	640402106202	申庄村委会
1722	640402	640402106203	闫堡村委会
1723	640402	640402106204	彭堡村委会
1724	640402	640402106205	蒋口村委会
1725	640402	640402106206	河东村委会

行政区划编码	区县代码	十二位区划代码	区划名称
1726	640402	640402106207	吴磨村委会
1727	640402	640402106208	撒门村委会
1728	640402	640402106210	石碑村委会
1729	640402	640402106212	别庄村委会
1730	640402	640402106213	杨忠堡村委会
1731	640402	640402106214	曹洼村委会
1732	640402	640402106215	惠德村委会
1733	640402	640402107000	头营镇
1734	640402	640402107200	头营村委会
1735	640402	640402107201	二营村委会
1736	640402	640402107202	胡大堡村委会
1737	640402	640402107203	南屯村委会
1738	640402	640402107204	徐河村委会
1739	640402	640402107205	马园村委会
1740	640402	640402107206	石羊村委会
1741	640402	640402107208	杨河村委会
1742	640402	640402107209	张崖村委会
1743	640402	640402107210	冯洼村委会
1744	640402	640402107211	坪乐村委会
1745	640402	640402107213	杨郎村委会
1746	640402	640402107214	蒋河村委会
1747	640402	640402107215	马店村委会
1748	640402	640402107216	南塬村委会
1749	640402	640402107217	大北山村委会
1750	640402	640402107218	陶庄村委会
1751	640402	640402107219	杨庄村委会
1752	640402	640402107220	大疙瘩村委会
1753	640402	640402107221	马庄村委会
1754	640402	640402107222	三和村委会
1755	640402	640402107223	利民村委会
1756	640402	640402107227	圆德村委会
1757	640402	640402107228	泉港村委会

行政区划编码	区县代码	十二位区划代码	区划名称
1758	640402	640402108000	黄铎堡镇
1759	640402	640402108200	黄铎堡村
1760	640402	640402108201	南城村委会
1761	640402	640402108202	丰泽村委会
1762	640402	640402108203	金堡村委会
1763	640402	640402108204	曹堡村委会
1764	640402	640402108206	黄湾村委会
1765	640402	640402108207	白河村委会
1766	640402	640402108210	北庄村委会
1767	640402	640402108211	何家沟村委会
1768	640402	640402108212	陈庄村委会
1769	640402	640402108213	三岔村委会
1770	640402	640402108214	穆滩村委会
1771	640402	640402108215	铁家钩村委会
1772	640402	640402108216	和润村委会
1773	640402	640402200000	中河乡
1774	640402	640402200200	中河村委会
1775	640402	640402200201	庙湾村委会
1776	640402	640402200202	油坊村委会
1777	640402	640402200203	丰堡村委会
1778	640402	640402200204	黄沟村委会
1779	640402	640402200205	高坡村委会
1780	640402	640402200206	曹河村委会
1781	640402	640402200207	小沟村委会
1782	640402	640402200209	硝口村委会
1783	640402	640402200210	上店村委会
1784	640402	640402200211	红崖村委会
1785	640402	640402201000	河川乡
1786	640402	640402201200	海坪村委会
1787	640402	640402201201	康沟村委会
1788	640402	640402201202	寨洼村委会
1789	640402	640402201203	上台村委会

行政区划编码	区县代码	十二位区划代码	区划名称
1790	640402	640402201204	明川村委会
1791	640402	640402201205	骆驼河村委会
1792	640402	640402201206	黄河村委会
1793	640402	640402201207	上坪村委会
1794	640402	640402201208	上黄村委会
1795	640402	640402201209	母家沟村委会
1796	640402	640402204000	炭山乡
1797	640402	640402204200	炭山村委会
1798	640402	640402204201	红沟村委会
1799	640402	640402204202	石湾村委会
1800	640402	640402204203	新山村委会
1801	640402	640402204204	古湾村委会
1802	640402	640402204205	南坪村委会
1803	640402	640402204207	阳洼村委会
1804	640402	640402204209	张套村委会
1805	640402	640402205000	寨科乡
1806	640402	640402205200	东塘村委会
1807	640402	640402205201	新塘村委会
1808	640402	640402205202	北塘村委会
1809	640402	640402205203	大台村委会
1810	640402	640402205204	湾掌村委会
1811	640402	640402205205	蔡川村委会
1812	640402	640402205206	李岔村委会
1813	640402	640402205207	刘沟村委会
1814	640402	640402205208	中川村委会
1815	640402	640402205210	马渠村委会
1816	640422	640422000000	西吉县
1817	640422	640422100000	吉强镇
1818	640422	640422100001	西街居委会
1819	640422	640422100002	中街居委会
1820	640422	640422100003	东街居委会
1821	640422	640422100200	团结村委会

行政区划编码	区县代码	十二位区划代码	区划名称
1822	640422	640422100201	大营村委会
1823	640422	640422100202	大滩村委会
1824	640422	640422100203	泉儿湾村委会
1825	640422	640422100204	高同村委会
1826	640422	640422100205	苟家新庄村委会
1827	640422	640422100206	夏家大路村委会
1828	640422	640422100207	龙王坝村委会
1829	640422	640422100208	马营村委会
1830	640422	640422100209	套子湾村委会
1831	640422	640422100210	万崖村委会
1832	640422	640422100211	芦子沟村委会
1833	640422	640422100212	沙葱洼村委会
1834	640422	640422100213	上堡村委会
1835	640422	640422100214	袁河村委会
1836	640422	640422100215	水泉村委会
1837	640422	640422100216	前嘴村委会
1838	640422	640422100217	羊路村委会
1839	640422	640422100218	短岔村委会
1840	640422	640422100219	夏寨村委会
1841	640422	640422100220	杨坊村委会
1842	640422	640422100221	杨河村委会
1843	640422	640422100222	何洼村委会
1844	640422	640422100223	水岔村委会
1845	640422	640422100224	酸刺沟村委会
1846	640422	640422100225	大坪村委会
1847	640422	640422100226	王昭村委会
1848	640422	640422101000	兴隆镇
1849	640422	640422101001	兴隆居委会
1850	640422	640422101200	兴隆村委会
1851	640422	640422101201	罗家庄村委会
1852	640422	640422101202	川口村委会
1853	640422	640422101203	王家河村委会

行政区划编码	区县代码	十二位区划代码	区划名称
1854	640422	640422101204	单北村委会
1855	640422	640422101205	单南村委会
1856	640422	640422101206	王家沟村委会
1857	640422	640422101207	陈田玉村委会
1858	640422	640422101208	杨茂村委会
1859	640422	640422101209	姚杜村委会
1860	640422	640422101210	马家嘴村委会
1861	640422	640422101211	公易村委会
1862	640422	640422101212	新合村委会
1863	640422	640422101213	岳岔村委会
1864	640422	640422101214	上村村委会
1865	640422	640422101215	洞洞村委会
1866	640422	640422101216	西冶村委会
1867	640422	640422101217	马堡村委会
1868	640422	640422101218	刘玉村委会
1869	640422	640422101219	代段村委会
1870	640422	640422101220	小段村委会
1871	640422	640422101221	黑大庄村委会
1872	640422	640422101222	玉桥村委会
1873	640422	640422101223	大岔村委会
1874	640422	640422101224	唐岔村委会
1875	640422	640422101225	黄岔村委会
1876	640422	640422101226	张齐村委会
1877	640422	640422101227	下范村委会
1878	640422	640422101228	团庄村委会
1879	640422	640422101229	范家沟村委会
1880	640422	640422101230	张节子村委会
1881	640422	640422101231	下堡子村委会
1882	640422	640422102000	平峰镇
1883	640422	640422102200	平峰村委会
1884	640422	640422102201	中岔村委会
1885	640422	640422102202	葛岔村委会

行政区划编码	区县代码	十二位区划代码	区划名称
1886	640422	640422102203	张武村委会
1887	640422	640422102204	西坡村委会
1888	640422	640422102205	金塘村委会
1889	640422	640422102206	高赵村委会
1890	640422	640422102207	民和村委会
1891	640422	640422102208	八岔村委会
1892	640422	640422102209	权岔村委会
1893	640422	640422102210	焦湾村委会
1894	640422	640422102211	沙洼村委会
1895	640422	640422102212	陈滩村委会
1896	640422	640422102213	三合村委会
1897	640422	640422102214	王庆村委会
1898	640422	640422102215	下坪村委会
1899	640422	640422102216	张新堡村委会
1900	640422	640422102217	李营村委会
1901	640422	640422102218	李堡村委会
1902	640422	640422102219	王塬村委会
1903	640422	640422102220	庙坪村委会
1904	640422	640422102221	沿坪村委会
1905	640422	640422102222	李岔村委会
1906	640422	640422200000	新营乡
1907	640422	640422200200	新营村委会
1908	640422	640422200201	上岔村委会
1909	640422	640422200202	黑城河村委会
1910	640422	640422200203	陈阳川村委会
1911	640422	640422200204	万达川村委会
1912	640422	640422200205	蒿子湾村委会
1913	640422	640422200206	庙儿岔村委会
1914	640422	640422200207	小硷滩村委会
1915	640422	640422200208	甘井村委会
1916	640422	640422200209	二府营村委会
1917	640422	640422200210	洞子沟村委会

行政区划编码	区县代码	十二位区划代码	区划名称
1918	640422	640422200211	玉黄沟村委会
1919	640422	640422200212	红庄村委会
1920	640422	640422200213	甘沟村委会
1921	640422	640422200214	白城子村委会
1922	640422	640422200215	石峴子村委会
1923	640422	640422200216	长义山村委会
1924	640422	640422200217	大沙河村委会
1925	640422	640422200218	腰巴庄村委会
1926	640422	640422200219	大窑滩村委会
1927	640422	640422200220	张家洼村委会
1928	640422	640422200221	吴家沟村委会
1929	640422	640422200222	车路湾村委会
1930	640422	640422201000	红耀乡
1931	640422	640422201200	红耀村委会
1932	640422	640422201201	关儿岔村委会
1933	640422	640422201202	大堡村委会
1934	640422	640422201203	井湾村委会
1935	640422	640422201204	小庄村委会
1936	640422	640422201205	小堡村委会
1937	640422	640422201206	小岔沟村委会
1938	640422	640422201207	驼昌村委会
1939	640422	640422201208	张白湾村委会
1940	640422	640422201209	前庄村委会
1941	640422	640422202000	田坪乡
1942	640422	640422202200	田坪村委会
1943	640422	640422202201	赵岔村委会
1944	640422	640422202202	燕李村委会
1945	640422	640422202203	赵坪村委会
1946	640422	640422202204	李沟村委会
1947	640422	640422202205	庙山村委会
1948	640422	640422202206	碱滩村委会
1949	640422	640422202207	腰庄村委会

行政区划编码	区县代码	十二位区划代码	区划名称
1950	640422	640422202208	黄家岔村委会
1951	640422	640422202209	黄家三岔村委会
1952	640422	640422202210	二岔村委会
1953	640422	640422202211	南岔村委会
1954	640422	640422203000	马建乡
1955	640422	640422203200	马建村委会
1956	640422	640422203201	台子村委会
1957	640422	640422203202	刘塬村委会
1958	640422	640422203203	杨路村委会
1959	640422	640422203204	土窝村委会
1960	640422	640422203205	白台村委会
1961	640422	640422203206	庞湾村委会
1962	640422	640422203207	陈家大坪村委会
1963	640422	640422203208	大湾村委会
1964	640422	640422203209	白虎村委会
1965	640422	640422203210	周吴村委会
1966	640422	640422203211	张湾村委会
1967	640422	640422203212	通化村委会
1968	640422	640422204000	震湖乡
1969	640422	640422204200	苏堡村委会
1970	640422	640422204201	红庄子村委会
1971	640422	640422204202	东岔村委会
1972	640422	640422204203	李章村委会
1973	640422	640422204204	蒙集村委会
1974	640422	640422204205	龙川村委会
1975	640422	640422204206	陈岔村委会
1976	640422	640422204207	党家岔村委会
1977	640422	640422204208	堡玉村委会
1978	640422	640422204209	立眉村委会
1979	640422	640422204210	和平村委会
1980	640422	640422204211	河滩村委会
1981	640422	640422204212	孟湾村委会

行政区划编码	区县代码	十二位区划代码	区划名称
1982	640422	640422204213	王坪村委会
1983	640422	640422204214	张撒村委会
1984	640422	640422204215	毛坪村委会
1985	640422	640422204216	张家大岔村委会
1986	640422	640422205000	兴平乡
1987	640422	640422205200	兴平村委会
1988	640422	640422205201	韩塬村委会
1989	640422	640422205202	赵塬村委会
1990	640422	640422205203	团结村委会
1991	640422	640422205204	马沟村委会
1992	640422	640422205205	堡湾村委会
1993	640422	640422205206	杨岔村委会
1994	640422	640422205207	杨坪村委会
1995	640422	640422205208	友爱村委会
1996	640422	640422205209	王湾村委会
1997	640422	640422205210	王堡村委会
1998	640422	640422205211	高崖村委会
1999	640422	640422206000	西滩乡
2000	640422	640422206200	西滩村委会
2001	640422	640422206201	马家大岔村委会
2002	640422	640422206202	黑虎沟村委会
2003	640422	640422206203	林家沟村委会
2004	640422	640422206204	五岔村委会
2005	640422	640422206205	吊嘴村委会
2006	640422	640422206206	张村堡村委会
2007	640422	640422206207	何家庄村委会
2008	640422	640422206208	白家甘岔村委会
2009	640422	640422206209	庙湾村委会
2010	640422	640422207000	王民乡
2011	640422	640422207200	王民村委会
2012	640422	640422207201	小湾村委会
2013	640422	640422207202	周康村委会

行政区划编码	区县代码	十二位区划代码	区划名称
2014	640422	640422207203	学杨村委会
2015	640422	640422207204	三岔村委会
2016	640422	640422207205	下赵村委会
2017	640422	640422207206	二岔口村委会
2018	640422	640422207207	红太村委会
2019	640422	640422207208	二岔马村委会
2020	640422	640422207209	杨湾村委会
2021	640422	640422207210	窑坡村委会
2022	640422	640422207211	小岔村委会
2023	640422	640422208000	什字乡
2024	640422	640422208200	什字村委会
2025	640422	640422208201	谢寨村委会
2026	640422	640422208202	杨家庄村委会
2027	640422	640422208203	黄沟村委会
2028	640422	640422208204	南台村委会
2029	640422	640422208205	唐庄村委会
2030	640422	640422208206	李庄村委会
2031	640422	640422208207	温唐村委会
2032	640422	640422208208	北台村委会
2033	640422	640422208209	马家沟村委会
2034	640422	640422208210	保卫村委会
2035	640422	640422208211	新店村委会
2036	640422	640422208212	山庄村委会
2037	640422	640422208213	玉丰村委会
2038	640422	640422208214	余家堡子村委会
2039	640422	640422208215	李海村委会
2040	640422	640422209000	马莲乡
2041	640422	640422209200	马莲村委会
2042	640422	640422209201	北山村委会
2043	640422	640422209202	巴都沟村委会
2044	640422	640422209203	张堡塬村委会
2045	640422	640422209204	马其沟村委会

行政区划编码	区县代码	十二位区划代码	区划名称
2046	640422	640422209205	后庄村委会
2047	640422	640422209206	北坡村委会
2048	640422	640422209207	陆家沟村委会
2049	640422	640422209208	堡子山村委会
2050	640422	640422209209	南川村委会
2051	640422	640422209210	麻子湾村委会
2052	640422	640422209211	东洼村委会
2053	640422	640422209212	八代沟村委会
2054	640422	640422209213	罗漫沟村委会
2055	640422	640422209214	新堡村委会
2056	640422	640422210000	将台乡
2057	640422	640422210200	明台村委会
2058	640422	640422210201	包庄村委会
2059	640422	640422210202	牟荣村委会
2060	640422	640422210203	火家沟村委会
2061	640422	640422210204	韩塬村委会
2062	640422	640422210205	崔中村委会
2063	640422	640422210206	李家嘴头村委会
2064	640422	640422210207	东坡村委会
2065	640422	640422210208	火家集村委会
2066	640422	640422210209	西坪村委会
2067	640422	640422210210	保林村委会
2068	640422	640422210211	明荣村委会
2069	640422	640422210212	毛家沟村委会
2070	640422	640422210213	甘岔村委会
2071	640422	640422210214	深岔村委会
2072	640422	640422210215	明星村委会
2073	640422	640422211000	硝河乡
2074	640422	640422211200	硝河村委会
2075	640422	640422211201	隆堡村委会
2076	640422	640422211202	郎岔村委会
2077	640422	640422211203	范湾村委会

行政区划编码	区县代码	十二位区划代码	区划名称
2078	640422	640422211204	红泉村委会
2079	640422	640422211205	关庄村委会
2080	640422	640422211206	高塬村委会
2081	640422	640422211207	苏家沟村委会
2082	640422	640422211208	新庄村委会
2083	640422	640422211209	马昌村委会
2084	640422	640422211210	民联村委会
2085	640422	640422211211	坟湾村委会
2086	640422	640422212000	偏城乡
2087	640422	640422212200	偏城村委会
2088	640422	640422212201	杏树湾村委会
2089	640422	640422212202	马家湾村委会
2090	640422	640422212203	高崖村委会
2091	640422	640422212204	伏塬村委会
2092	640422	640422212205	曹塬村委会
2093	640422	640422212206	滥泥滩村委会
2094	640422	640422212207	柳林村委会
2095	640422	640422212208	双羊套村委会
2096	640422	640422212209	花儿岔村委会
2097	640422	640422212210	大庄村委会
2098	640422	640422212211	下堡村委会
2099	640422	640422212212	车路沟村委会
2100	640422	640422212213	榆木沟村委会
2101	640422	640422212214	上马泉村委会
2102	640422	640422212215	北庄村委会
2103	640422	640422212216	姚家庄村委会
2104	640422	640422213000	沙沟乡
2105	640422	640422213200	沙沟村委会
2106	640422	640422213201	叶家河村委会
2107	640422	640422213202	中口村委会
2108	640422	640422213203	叶家沟村委会
2109	640422	640422213204	陶堡村委会

行政区划编码	区县代码	十二位区划代码	区划名称
2110	640422	640422213205	顾家沟村委会
2111	640422	640422213206	大寨村委会
2112	640422	640422213207	东庄村委会
2113	640422	640422213208	东沟村委会
2114	640422	640422213209	桃包村委会
2115	640422	640422213210	满寺村委会
2116	640422	640422213211	阳庄村委会
2117	640422	640422214000	白崖乡
2118	640422	640422214200	白崖村委会
2119	640422	640422214201	阳洼村委会
2120	640422	640422214202	旧堡村委会
2121	640422	640422214203	泉沟塬村委会
2122	640422	640422214204	库坊沟村委会
2123	640422	640422214205	小坡村委会
2124	640422	640422214206	半子沟村委会
2125	640422	640422214207	红套村委会
2126	640422	640422214208	余套村委会
2127	640422	640422214209	西沟村委会
2128	640422	640422214210	黑窑洞村委会
2129	640422	640422214211	白家庄村委会
2130	640422	640422214212	窑儿湾村委会
2131	640422	640422214213	斜路洼村委会
2132	640422	640422214214	鹳子川村委会
2133	640422	640422215000	火石寨乡
2134	640422	640422215200	石山村委会
2135	640422	640422215201	白庄村委会
2136	640422	640422215202	蝉窑村委会
2137	640422	640422215203	石洼村委会
2138	640422	640422215204	新开村委会
2139	640422	640422215205	沙岗村委会
2140	640422	640422215206	大红庄村委会
2141	640422	640422215207	小红庄村委会

行政区划编码	区县代码	十二位区划代码	区划名称
2142	640422	640422215208	小川村委会
2143	640422	640422215209	元嘴村委会
2144	640422	640422215210	罗庄村委会
2145	640422	640422215211	扫竹林村委会
2146	640423	640423000000	隆德县
2147	640423	640423001000	六盘山街道办事处
2148	640423	640423001001	西苑社区
2149	640423	640423001002	隆观社区
2150	640423	640423001003	东观社区
2151	640423	640423001004	隆泉社区
2152	640423	640423001005	南凤嘉园社区
2153	640423	640423100000	城关镇
2154	640423	640423100004	红崖社区
2155	640423	640423100005	峰台社区
2156	640423	640423100006	南河社区
2157	640423	640423100007	星火社区
2158	640423	640423100008	竹林社区
2159	640423	640423100203	咀头村委会
2160	640423	640423100205	三合村委会
2161	640423	640423100206	邓山村委会
2162	640423	640423100208	杨店村委会
2163	640423	640423100209	吴山村委会
2164	640423	640423101000	沙塘镇
2165	640423	640423101200	锦华村委会
2166	640423	640423101201	锦屏村委会
2167	640423	640423101202	马河村委会
2168	640423	640423101203	十八里村委会
2169	640423	640423101204	许川村委会
2170	640423	640423101205	新民村委会
2171	640423	640423101206	张树村委会
2172	640423	640423101207	清泉村委会
2173	640423	640423101208	沙塘村委会

行政区划编码	区县代码	十二位区划代码	区划名称
2174	640423	640423101209	和平村委会
2175	640423	640423101210	光联村委会
2176	640423	640423102000	联财镇
2177	640423	640423102200	联财村委会
2178	640423	640423102201	联合村委会
2179	640423	640423102202	恒光村委会
2180	640423	640423102203	太联村委会
2181	640423	640423102204	赵楼村委会
2182	640423	640423102205	张楼村委会
2183	640423	640423200000	陈靳乡
2184	640423	640423200200	清凉村委会
2185	640423	640423200201	新兴村委会
2186	640423	640423200202	陈靳村委会
2187	640423	640423200203	高阳村委会
2188	640423	640423200204	民联村委会
2189	640423	640423200205	何槐村委会
2190	640423	640423200206	新和村委会
2191	640423	640423201000	好水乡
2192	640423	640423201200	水磨村委会
2193	640423	640423201201	后海村委会
2194	640423	640423201202	张银村委会
2195	640423	640423201203	红星村委会
2196	640423	640423201204	三星村委会
2197	640423	640423201205	永丰村委会
2198	640423	640423201206	中台村委会
2199	640423	640423201207	庙湾村委会
2200	640423	640423202000	观庄乡
2201	640423	640423202200	观堡村委会
2202	640423	640423202201	姚套村委会
2203	640423	640423202202	倪套村委会
2204	640423	640423202203	中梁村委会
2205	640423	640423202204	阳洼村委会

行政区划编码	区县代码	十二位区划代码	区划名称
2206	640423	640423202205	前庄村委会
2207	640423	640423202206	后庄村委会
2208	640423	640423202207	林园村委会
2209	640423	640423202208	石庙村委会
2210	640423	640423202209	大庄村委会
2211	640423	640423202210	红堡村委会
2212	640423	640423202211	田川村委会
2213	640423	640423203000	杨河乡
2214	640423	640423203200	玉平村委会
2215	640423	640423203201	串河村委会
2216	640423	640423203202	杨河村委会
2217	640423	640423203203	红旗村委会
2218	640423	640423203204	穆川村委会
2219	640423	640423204000	神林乡
2220	640423	640423204200	神林村委会
2221	640423	640423204201	庞庄村委会
2222	640423	640423204202	辛坪村委会
2223	640423	640423204203	双村委会
2224	640423	640423204204	叶河村委会
2225	640423	640423204205	观音村委会
2226	640423	640423204206	岳村村委会
2227	640423	640423205000	张程乡
2228	640423	640423205200	杨袁村委会
2229	640423	640423205201	赵北村委会
2230	640423	640423205202	李和村委会
2231	640423	640423205203	崔兴村委会
2232	640423	640423205204	张程村委会
2233	640423	640423205205	桃园村委会
2234	640423	640423205206	桃联村委会
2235	640423	640423205207	五龙村委会
2236	640423	640423206000	凤岭乡
2237	640423	640423206200	巩龙村委会

行政区划编码	区县代码	十二位区划代码	区划名称
2238	640423	640423206201	薛茶村委会
2239	640423	640423206202	卜茶村委会
2240	640423	640423206203	于河村委会
2241	640423	640423206204	冯碑村委会
2242	640423	640423206205	齐兴村委会
2243	640423	640423206206	李士村委会
2244	640423	640423206207	齐茶村委会
2245	640423	640423206208	魏李村委会
2246	640423	640423206209	新化村委会
2247	640423	640423206210	上梁村委会
2248	640423	640423207000	山河乡
2249	640423	640423207200	王庄村委会
2250	640423	640423207201	山河村委会
2251	640423	640423207202	边庄村委会
2252	640423	640423207203	菜川村委会
2253	640423	640423207204	二滩村委会
2254	640423	640423207205	石碑村委会
2255	640423	640423207206	崇安村委会
2256	640423	640423207207	大塄坡村委会
2257	640423	640423208000	温堡乡
2258	640423	640423208200	吴川村委会
2259	640423	640423208201	田柳村委会
2260	640423	640423208202	杜堡村委会
2261	640423	640423208203	温堡村委会
2262	640423	640423208204	张杜村委会
2263	640423	640423208205	杨堡村委会
2264	640423	640423208206	老庄村委会
2265	640423	640423208207	杜川村委会
2266	640423	640423208208	杨坡村委会
2267	640423	640423208209	北山村委会
2268	640423	640423208210	大麦村委会
2269	640423	640423208211	新庄村委会

行政区划编码	区县代码	十二位区划代码	区划名称
2270	640423	640423208212	夏坡村委会
2271	640423	640423208213	前进村委会
2272	640423	640423208214	吕梁村委会
2273	640423	640423209000	奠安乡
2274	640423	640423209200	旧街村委会
2275	640423	640423209201	新街村委会
2276	640423	640423209202	马坪村委会
2277	640423	640423209203	景林村委会
2278	640423	640423209204	梁堡村委会
2279	640423	640423209205	张田村委会
2280	640423	640423209206	杨川村委会
2281	640423	640423209207	雷王村委会
2282	640423	640423209208	闫庙村委会
2283	640423	640423209209	海子村委会
2284	640424	640424000000	泾源县
2285	640424	640424100000	香水镇
2286	640424	640424100001	香水街居委会
2287	640424	640424100002	百泉街居委会
2288	640424	640424100200	大庄村委会
2289	640424	640424100201	永丰村委会
2290	640424	640424100202	思源村委会
2291	640424	640424100203	城关村委会
2292	640424	640424100204	上桥村委会
2293	640424	640424100205	下桥村委会
2294	640424	640424100206	沙源村委会
2295	640424	640424100207	杨家村委会
2296	640424	640424100208	车村村委会
2297	640424	640424100209	园子村委会
2298	640424	640424100210	沙南村委会
2299	640424	640424100211	新月村委会
2300	640424	640424100212	白家村委会
2301	640424	640424100213	卡子村委会

行政区划编码	区县代码	十二位区划代码	区划名称
2302	640424	640424100214	下寺村委会
2303	640424	640424100215	米岗村委会
2304	640424	640424100216	惠台村委会
2305	640424	640424100217	暖水村委会
2306	640424	640424100218	太阳村委会
2307	640424	640424101000	泾河源镇
2308	640424	640424101200	兰大庄村委会
2309	640424	640424101201	河北村委会
2310	640424	640424101202	白面村委会
2311	640424	640424101203	马家村委会
2312	640424	640424101204	泾光村委会
2313	640424	640424101205	下秦村委会
2314	640424	640424101206	上秦村委会
2315	640424	640424101207	北营村委会
2316	640424	640424101208	龙潭村委会
2317	640424	640424101209	余家村委会
2318	640424	640424101210	南庄村委会
2319	640424	640424101211	冶家村委会
2320	640424	640424101212	涝池村委会
2321	640424	640424101213	王家村委会
2322	640424	640424101214	白吉村委会
2323	640424	640424101215	高峰村委会
2324	640424	640424101216	庞东村委会
2325	640424	640424101217	东山村委会
2326	640424	640424101218	东峡村委会
2327	640424	640424101219	石底村委会
2328	640424	640424101220	底沟村委会
2329	640424	640424102000	六盘山镇
2330	640424	640424102200	什字村委会
2331	640424	640424102201	张堡村委会
2332	640424	640424102202	和尚铺村委会
2333	640424	640424102203	五里村委会

行政区划编码	区县代码	十二位区划代码	区划名称
2334	640424	640424102204	杨庄村委会
2335	640424	640424102205	太阳洼村委会
2336	640424	640424102206	半个山村委会
2337	640424	640424102207	大庄村委会
2338	640424	640424102208	李庄村委会
2339	640424	640424102209	马西坡村委会
2340	640424	640424102210	东山坡村委会
2341	640424	640424102211	刘沟村委会
2342	640424	640424102212	周沟村委会
2343	640424	640424102213	蒿店村委会
2344	640424	640424102214	农林村委会
2345	640424	640424102215	花果村委会
2346	640424	640424102216	板沟村委会
2347	640424	640424102217	塔湾村委会
2348	640424	640424102218	幸和村委会
2349	640424	640424102219	双合村委会
2350	640424	640424102220	双沟村委会
2351	640424	640424102221	牡丹村委会
2352	640424	640424200000	新民乡
2353	640424	640424200200	先锋村委会
2354	640424	640424200201	照明村委会
2355	640424	640424200202	高家沟村委会
2356	640424	640424200203	石嘴村委会
2357	640424	640424200204	上湾村委会
2358	640424	640424200206	张家台村委会
2359	640424	640424200207	马河滩村委会
2360	640424	640424200208	南庄村委会
2361	640424	640424200209	西贤村委会
2362	640424	640424200210	杨堡村委会
2363	640424	640424200211	王家沟村委会
2364	640424	640424200212	先进村委会
2365	640424	640424200213	花崖沟村委会

行政区划编码	区县代码	十二位区划代码	区划名称
2366	640424	640424201000	兴盛乡
2367	640424	640424201200	下金村委会
2368	640424	640424201201	兴明村委会
2369	640424	640424201202	兴盛村委会
2370	640424	640424201203	红旗村委会
2371	640424	640424201204	新旗村委会
2372	640424	640424201205	上黄村委会
2373	640424	640424201206	下黄村委会
2374	640424	640424201207	上金村委会
2375	640424	640424201208	红星村委会
2376	640424	640424202000	黄花乡
2377	640424	640424202200	庙湾村委会
2378	640424	640424202201	华兴村委会
2379	640424	640424202202	店堡村委会
2380	640424	640424202203	上胭村委会
2381	640424	640424202204	下胭村委会
2382	640424	640424202205	胜利村委会
2383	640424	640424202206	羊西槽村委会
2384	640424	640424202207	平凉庄村委会
2385	640424	640424202208	红土村委会
2386	640424	640424202209	向阳村委会
2387	640424	640424202210	沙塘村委会
2388	640424	640424202211	土窑村委会
2389	640424	640424203000	大湾乡
2390	640424	640424203200	六盘村委会
2391	640424	640424203201	何堡村委会
2392	640424	640424203202	瓦亭村委会
2393	640424	640424203203	中庄村委会
2394	640424	640424203204	尚坪村委会
2395	640424	640424203205	苏堡村委会
2396	640424	640424203206	绿塬村委会
2397	640424	640424203207	杨岭村委会

行政区划编码	区县代码	十二位区划代码	区划名称
2398	640424	640424203208	董庄村委会
2399	640424	640424203209	牛营村委会
2400	640424	640424203210	武坪村委会
2401	640424	640424203211	四沟村委会
2402	640424	640424203212	大湾村委会
2403	640425	640425000000	彭阳县
2404	640425	640425100000	白阳镇
2405	640425	640425100001	政府街居委会
2406	640425	640425100002	郑河路居委会
2407	640425	640425100003	友谊街居委会
2408	640425	640425100200	姚河村委会
2409	640425	640425100201	任湾村委会
2410	640425	640425100202	南山村委会
2411	640425	640425100203	刘台村委会
2412	640425	640425100204	周沟村委会
2413	640425	640425100205	双磨村委会
2414	640425	640425100206	姬山村委会
2415	640425	640425100207	罗堡村委会
2416	640425	640425100208	姜洼村委会
2417	640425	640425100209	袁老庄村委会
2418	640425	640425100210	余沟村委会
2419	640425	640425100211	白岔村委会
2420	640425	640425100212	陡坡村委会
2421	640425	640425100213	岵岷村委会
2422	640425	640425100214	中庄村委会
2423	640425	640425100215	玉洼村委会
2424	640425	640425100216	庞阳洼村委会
2425	640425	640425101000	王洼镇
2426	640425	640425101001	煤矿居委会
2427	640425	640425101200	北洼村委会
2428	640425	640425101201	李寨村委会
2429	640425	640425101202	路寨村委会

行政区划编码	区县代码	十二位区划代码	区划名称
2430	640425	640425101203	石岔村委会
2431	640425	640425101204	山庄村委会
2432	640425	640425101205	孙阳村委会
2433	640425	640425101206	邓岔村委会
2434	640425	640425101207	李岔村委会
2435	640425	640425101208	李洼村委会
2436	640425	640425101209	尚台村委会
2437	640425	640425101210	花芦滩村委会
2438	640425	640425101211	陡沟村委会
2439	640425	640425101212	王洼村委会
2440	640425	640425101213	赵沟村委会
2441	640425	640425101214	姚岔村委会
2442	640425	640425101215	梁壕村委会
2443	640425	640425101216	杨寨村委会
2444	640425	640425101217	团庄村委会
2445	640425	640425101218	马掌村委会
2446	640425	640425101219	崖堡村委会
2447	640425	640425102000	古城镇
2448	640425	640425102200	古城村委会
2449	640425	640425102201	刘高庄村委会
2450	640425	640425102202	温沟村委会
2451	640425	640425102203	店洼村委会
2452	640425	640425102204	挂马沟村委会
2453	640425	640425102205	任河村委会
2454	640425	640425102206	乃河村委会
2455	640425	640425102207	小岔沟村委会
2456	640425	640425102208	海口村委会
2457	640425	640425102209	羊坊坪村委会
2458	640425	640425102211	罗山村委会
2459	640425	640425102212	甘海子村委会
2460	640425	640425102213	王大户村委会
2461	640425	640425102214	丁岗堡村委会

行政区划编码	区县代码	十二位区划代码	区划名称
2462	640425	640425102215	刘沟门村委会
2463	640425	640425102216	川口村委会
2464	640425	640425102217	田庄村委会
2465	640425	640425102218	郑庄村委会
2466	640425	640425102219	田壕村委会
2467	640425	640425102220	黄甫村委会
2468	640425	640425103000	红河镇
2469	640425	640425103200	宽坪村委会
2470	640425	640425103201	什字村委会
2471	640425	640425103202	上王村委会
2472	640425	640425103203	黑牛沟村委会
2473	640425	640425103204	文沟村委会
2474	640425	640425103205	何塬村委会
2475	640425	640425103206	韩堡村委会
2476	640425	640425103207	友联村委会
2477	640425	640425103208	红河村委会
2478	640425	640425103209	常沟村委会
2479	640425	640425103210	夏塬村委会
2480	640425	640425103211	徐塬村委会
2481	640425	640425200000	新集乡
2482	640425	640425200200	新集村委会
2483	640425	640425200201	张化村委会
2484	640425	640425200202	上蔡村委会
2485	640425	640425200203	谢寨村委会
2486	640425	640425200204	马旺堡村委会
2487	640425	640425200205	白林村委会
2488	640425	640425200206	周家庄村委会
2489	640425	640425200207	大伙村委会
2490	640425	640425200208	崩堡村委会
2491	640425	640425200209	何山村委会
2492	640425	640425200210	张湾村委会
2493	640425	640425200211	白河村委会

行政区划编码	区县代码	十二位区划代码	区划名称
2494	640425	640425200212	沟口村委会
2495	640425	640425200213	上马洼村委会
2496	640425	640425200214	下马洼村委会
2497	640425	640425200215	姚河村委会
2498	640425	640425200216	太寺村委会
2499	640425	640425200217	白草洼村委会
2500	640425	640425200218	赵沟村委会
2501	640425	640425200219	团结村委会
2502	640425	640425201000	城阳乡
2503	640425	640425201200	刘河村委会
2504	640425	640425201201	城阳村委会
2505	640425	640425201202	长城村委会
2506	640425	640425201203	涝池村委会
2507	640425	640425201204	陈沟村委会
2508	640425	640425201205	韩寨村委会
2509	640425	640425201206	杨坪村委会
2510	640425	640425201207	沟圈村委会
2511	640425	640425201208	北塬村委会
2512	640425	640425201209	杨塬村委会
2513	640425	640425203000	冯庄乡
2514	640425	640425203200	雅石沟村委会
2515	640425	640425203201	小寺村委会
2516	640425	640425203202	小湾村委会
2517	640425	640425203203	冯庄村委会
2518	640425	640425203204	虎嵬岷村委会
2519	640425	640425203205	茨湾村委会
2520	640425	640425203206	小园子村委会
2521	640425	640425203207	上湾村委会
2522	640425	640425203208	崖湾村委会
2523	640425	640425203209	高庄村委会
2524	640425	640425203210	羊草湾村委会
2525	640425	640425204000	小岔乡

行政区划编码	区县代码	十二位区划代码	区划名称
2526	640425	640425204200	榆树村委会
2527	640425	640425204201	李渠村委会
2528	640425	640425204202	吊岔村委会
2529	640425	640425204203	米沟村委会
2530	640425	640425204205	耳城村委会
2531	640425	640425204206	柳湾村委会
2532	640425	640425204207	小岔村委会
2533	640425	640425205000	孟塬乡
2534	640425	640425205200	椿树岔村委会
2535	640425	640425205201	白杨庄村委会
2536	640425	640425205202	小石沟村委会
2537	640425	640425205203	何岷村委会
2538	640425	640425205204	玉塬村委会
2539	640425	640425205205	高岔村委会
2540	640425	640425205206	牛耳塬村委会
2541	640425	640425205207	双树村委会
2542	640425	640425205208	赵山庄村委会
2543	640425	640425205209	草滩村委会
2544	640425	640425205210	虎山庄村委会
2545	640425	640425206000	罗洼乡
2546	640425	640425206200	罗洼村委会
2547	640425	640425206201	寨科村委会
2548	640425	640425206202	马涝坝村委会
2549	640425	640425206203	张湾村委会
2550	640425	640425206204	石沟村委会
2551	640425	640425206205	薛套村委会
2552	640425	640425206206	岷岷村委会
2553	640425	640425207000	交岔乡
2554	640425	640425207200	庙庄村委会
2555	640425	640425207201	关口村委会
2556	640425	640425207202	东洼村委会
2557	640425	640425207203	关堡台村委会

行政区划编码	区县代码	十二位区划代码	区划名称
2558	640425	640425207204	交岔村委会
2559	640425	640425207205	保阳村委会
2560	640425	640425207206	大坪村委会
2561	640425	640425208000	草庙乡
2562	640425	640425208200	包山村委会
2563	640425	640425208202	草庙村委会
2564	640425	640425208203	赵洼村委会
2565	640425	640425208204	新洼村委会
2566	640425	640425208205	张街村委会
2567	640425	640425208206	曹川村委会
2568	640425	640425208207	丑畔村委会
2569	640425	640425208208	周庄村委会
2570	640425	640425208209	王岔村委会
2571	640425	640425208210	牛湾村委会
2572	640425	640425208211	刘塬村委会
2573	640425	640425208212	米塬村委会
2574	640425	640425208213	和沟村委会
2575	640425	640425208214	和谐村委会
2576	640500	640500000000	中卫市
2577	640501	640501000000	市辖区
2578	640502	640502000000	沙坡头区
2579	640502	640502100000	滨河镇
2580	640502	640502100002	向阳巷居委会
2581	640502	640502100006	光明居委会
2582	640502	640502100007	东方红居委会
2583	640502	640502100008	中山居委会
2584	640502	640502100009	长安居委会
2585	640502	640502100200	南街村委会
2586	640502	640502100201	西关村委会
2587	640502	640502100202	高庙村委会
2588	640502	640502100203	城北村委会
2589	640502	640502100204	前锋村委会

行政区划编码	区县代码	十二位区划代码	区划名称
2590	640502	640502100205	炭场子村委会
2591	640502	640502100206	新墩村委会
2592	640502	640502100207	南关村委会
2593	640502	640502100208	南元村委会
2594	640502	640502100209	沙桥村委会
2595	640502	640502100210	官桥村委会
2596	640502	640502100211	大板村委会
2597	640502	640502100212	涝池村委会
2598	640502	640502101000	文昌镇
2599	640502	640502101003	蔡桥路居委会
2600	640502	640502101004	民族巷居委会
2601	640502	640502101007	华西居委会
2602	640502	640502101008	黄河花园社区
2603	640502	640502101200	黄湾村委会
2604	640502	640502101201	雍楼村委会
2605	640502	640502101202	双桥村委会
2606	640502	640502101203	郭营村委会
2607	640502	640502101204	蔡桥村委会
2608	640502	640502101205	东关村委会
2609	640502	640502101206	东园村委会
2610	640502	640502101207	五里村委会
2611	640502	640502102000	东园镇
2612	640502	640502102200	八字渠村委会
2613	640502	640502102201	韩闸村委会
2614	640502	640502102202	双渠村委会
2615	640502	640502102203	史湖村委会
2616	640502	640502102204	冯桥村委会
2617	640502	640502102205	北湖村委会
2618	640502	640502102206	美利村委会
2619	640502	640502102207	瑞应村委会
2620	640502	640502102208	曹闸村委会
2621	640502	640502102209	赵桥村委会

行政区划编码	区县代码	十二位区划代码	区划名称
2622	640502	640502102210	白桥村委会
2623	640502	640502102211	谢滩村委会
2624	640502	640502102212	新滩村委会
2625	640502	640502102213	红武村委会
2626	640502	640502102214	柔新村委会
2627	640502	640502102215	黑山村委会
2628	640502	640502102216	新星村委会
2629	640502	640502102217	郭滩村委会
2630	640502	640502102218	金沙村委会
2631	640502	640502102219	郑口村委会
2632	640502	640502103000	柔远镇
2633	640502	640502103200	高营村委会
2634	640502	640502103201	沙渠村委会
2635	640502	640502103202	砖塔村委会
2636	640502	640502103203	莫楼村委会
2637	640502	640502103204	渡口村委会
2638	640502	640502103205	夹渠村委会
2639	640502	640502103206	镇靖村委会
2640	640502	640502103207	冯庄村委会
2641	640502	640502103208	雍湖村委会
2642	640502	640502103209	范庙村委会
2643	640502	640502103210	施庙村委会
2644	640502	640502103211	柔远村委会
2645	640502	640502103212	刘台村委会
2646	640502	640502104000	镇罗镇
2647	640502	640502104200	沈桥村委会
2648	640502	640502104201	观音村委会
2649	640502	640502104204	镇北村委会
2650	640502	640502104206	镇西村委会
2651	640502	640502104207	李嘴村委会
2652	640502	640502104208	河沟村委会
2653	640502	640502104211	凯歌村委会

行政区划编码	区县代码	十二位区划代码	区划名称
2654	640502	640502104212	胜金村委会
2655	640502	640502104213	关庄村委会
2656	640502	640502104214	李园村委会
2657	640502	640502104215	九塘村委会
2658	640502	640502105000	宣和镇
2659	640502	640502105200	福堂村委会
2660	640502	640502105201	福兴村委会
2661	640502	640502105202	羚羊村委会
2662	640502	640502105203	东月村委会
2663	640502	640502105204	宣和村委会
2664	640502	640502105205	何营村委会
2665	640502	640502105206	旧营村委会
2666	640502	640502105207	赵滩村委会
2667	640502	640502105208	三营村委会
2668	640502	640502105209	张洪村委会
2669	640502	640502105210	宏爱村委会
2670	640502	640502105211	马滩村委会
2671	640502	640502105212	汪园村委会
2672	640502	640502105213	永和村委会
2673	640502	640502105214	曹山村委会
2674	640502	640502105215	敬农村委会
2675	640502	640502105216	喜沟村委会
2676	640502	640502105217	丹阳村委会
2677	640502	640502105218	草台村委会
2678	640502	640502105219	华和村委会
2679	640502	640502105220	海和村委会
2680	640502	640502106000	永康镇
2681	640502	640502106200	杨滩村委会
2682	640502	640502106201	上滩村委会
2683	640502	640502106202	北滩村委会
2684	640502	640502106203	南滩村委会
2685	640502	640502106204	刘湾村委会

行政区划编码	区县代码	十二位区划代码	区划名称
2686	640502	640502106205	永丰村委会
2687	640502	640502106206	艾湾村委会
2688	640502	640502106207	永康村委会
2689	640502	640502106208	永南村委会
2690	640502	640502106209	沙滩村委会
2691	640502	640502106210	徐庄村委会
2692	640502	640502106212	乐台村委会
2693	640502	640502106213	景台村委会
2694	640502	640502106214	阳沟村委会
2695	640502	640502106215	丰台村委会
2696	640502	640502106216	达茂村委会
2697	640502	640502106217	城农村委会
2698	640502	640502106218	彩达村委会
2699	640502	640502106219	双达村委会
2700	640502	640502106220	永新村委会
2701	640502	640502106221	校育川村委会
2702	640502	640502106222	党家水村委会
2703	640502	640502106223	永乐村委会
2704	640502	640502107000	常乐镇
2705	640502	640502107001	镇居委会
2706	640502	640502107200	倪滩村委会
2707	640502	640502107201	马路滩村委会
2708	640502	640502107202	枣林村委会
2709	640502	640502107203	大路街村委会
2710	640502	640502107204	刘营村委会
2711	640502	640502107205	高滩村委会
2712	640502	640502107206	李营村委会
2713	640502	640502107207	水车村委会
2714	640502	640502107208	上游村委会
2715	640502	640502107209	黄套村委会
2716	640502	640502107210	常乐村委会
2717	640502	640502107211	河沿村委会

行政区划编码	区县代码	十二位区划代码	区划名称
2718	640502	640502107212	上石棚村委会
2719	640502	640502107213	熊家水村委会
2720	640502	640502107214	罗泉村委会
2721	640502	640502107215	思乐村委会
2722	640502	640502107216	康乐村委会
2723	640502	640502107217	海乐村委会
2724	640502	640502108000	迎水桥镇
2725	640502	640502108001	迎新居委会
2726	640502	640502108003	绿盛居委会
2727	640502	640502108200	迎水村委会
2728	640502	640502108201	黑林村委会
2729	640502	640502108202	码头村委会
2730	640502	640502108203	鸣钟村委会
2731	640502	640502108204	沙坡头村委会
2732	640502	640502108205	孟家湾村委会
2733	640502	640502108206	长流水村委会
2734	640502	640502108207	上滩村委会
2735	640502	640502108208	下滩村委会
2736	640502	640502108209	营盘水村委会
2737	640502	640502108210	牛滩村委会
2738	640502	640502108211	夹道村委会
2739	640502	640502108212	杨渠村委会
2740	640502	640502108213	何滩村委会
2741	640502	640502108214	姚滩村委会
2742	640502	640502108215	鸣沙村委会
2743	640502	640502108216	南长滩村委会
2744	640502	640502109000	兴仁镇
2745	640502	640502109200	兴仁村委会
2746	640502	640502109201	郝集村委会
2747	640502	640502109202	西里村委会
2748	640502	640502109203	高庄村委会
2749	640502	640502109204	王团村委会

行政区划编码	区县代码	十二位区划代码	区划名称
2750	640502	640502109205	东滩村委会
2751	640502	640502109206	拓寨村委会
2752	640502	640502109207	团结村委会
2753	640502	640502109208	泰和村委会
2754	640502	640502109209	兴盛村委会
2755	640502	640502109210	川裕村委会
2756	640502	640502200000	香山乡
2757	640502	640502200200	景庄村委会
2758	640502	640502200201	梁水园村委会
2759	640502	640502200202	黄泉村委会
2760	640502	640502200204	深井村委会
2761	640502	640502200205	三眼井村委会
2762	640502	640502200206	新水村委会
2763	640502	640502200207	红圈村委会
2764	640502	640502200208	米粮川村委会
2765	640502	640502201000	蒿川乡
2766	640502	640502201200	罗全村委会
2767	640502	640502201201	韩套村委会
2768	640502	640502201202	蒿川村委会
2769	640502	640502201203	周套村委会
2770	640502	640502201204	后套村委会
2771	640502	640502201205	砂沟村委会
2772	640502	640502201206	浪水村委会
2773	640502	640502201207	麻地村委会
2774	640502	640502201208	沙河村委会
2775	640502	640502201209	北山村委会
2776	640502	640502400000	中卫山羊选育场
2777	640502	640502400598	中卫山羊选育场虚拟生活区
2778	640502	640502401000	中卫工业园区
2779	640502	640502401498	中卫工业园区虚拟社区
2780	640521	640521000000	中宁县
2781	640521	640521100000	宁安镇

行政区划编码	区县代码	十二位区划代码	区划名称
2782	640521	640521100001	振兴社区居委会
2783	640521	640521100002	南苑社区居委会
2784	640521	640521100003	利民社区居委会
2785	640521	640521100004	红苑社区居委会
2786	640521	640521100005	朱营社区
2787	640521	640521100006	丰宁社区
2788	640521	640521100007	杞苑社区
2789	640521	640521100008	宁新社区
2790	640521	640521100200	新胜村委会
2791	640521	640521100201	白桥村委会
2792	640521	640521100202	郭庄村委会
2793	640521	640521100205	石桥村委会
2794	640521	640521100206	殷庄村委会
2795	640521	640521100207	洼路村委会
2796	640521	640521100208	莫嘴村委会
2797	640521	640521100209	东华村委会
2798	640521	640521100210	南桥村委会
2799	640521	640521100211	营盘滩村委会
2800	640521	640521100212	古城村委会
2801	640521	640521100213	新建村委会
2802	640521	640521100214	黄滨村委会
2803	640521	640521101000	鸣沙镇
2804	640521	640521101001	鸣雁社区
2805	640521	640521101200	黄营村委会
2806	640521	640521101201	薛营村委会
2807	640521	640521101202	鸣沙村委会
2808	640521	640521101204	二道渠村委会
2809	640521	640521101205	五道渠村委会
2810	640521	640521101208	李滩村委会
2811	640521	640521101212	长滩村委会
2812	640521	640521101213	长鸣村委会
2813	640521	640521102000	石空镇

行政区划编码	区县代码	十二位区划代码	区划名称
2814	640521	640521102001	丰安社区
2815	640521	640521102002	金岸社区
2816	640521	640521102200	张台村委会
2817	640521	640521102201	倪丁村委会
2818	640521	640521102204	史营村委会
2819	640521	640521102205	黄庄村委会
2820	640521	640521102206	关帝村委会
2821	640521	640521102207	王营村委会
2822	640521	640521102208	童庄村委会
2823	640521	640521102209	立新村委会
2824	640521	640521102210	枣一村委会
2825	640521	640521102211	枣二村委会
2826	640521	640521102212	高山寺村委会
2827	640521	640521102213	白马湖村委会
2828	640521	640521102214	新渠稍村委会
2829	640521	640521103000	新堡镇
2830	640521	640521103001	安定社区
2831	640521	640521103200	新堡村委会
2832	640521	640521103201	创业村委会
2833	640521	640521103202	肖闸村委会
2834	640521	640521103203	刘营村委会
2835	640521	640521103204	宋营村委会
2836	640521	640521103205	毛营村委会
2837	640521	640521103206	盖湾村委会
2838	640521	640521103207	南湾村委会
2839	640521	640521103208	刘庄村委会
2840	640521	640521103209	吴桥村委会
2841	640521	640521103210	刘庙村委会
2842	640521	640521104000	恩和镇
2843	640521	640521104200	秦庄村委会
2844	640521	640521104201	上庄村委会
2845	640521	640521104202	恩和村委会

行政区划编码	区县代码	十二位区划代码	区划名称
2846	640521	640521104203	沙滩村委会
2847	640521	640521104204	刘桥村委会
2848	640521	640521104205	华寺村委会
2849	640521	640521104206	朱台村委会
2850	640521	640521104207	曹桥村委会
2851	640521	640521104208	河滩村委会
2852	640521	640521105000	大战场镇
2853	640521	640521105200	马莲梁村委会
2854	640521	640521105201	清河村委会
2855	640521	640521105202	唐圈村委会
2856	640521	640521105203	大战场村委会
2857	640521	640521105204	红宝村委会
2858	640521	640521105205	花豹湾村委会
2859	640521	640521105206	长山头村委会
2860	640521	640521105207	石喇叭村委会
2861	640521	640521105208	兴业村委会
2862	640521	640521105209	元丰村委会
2863	640521	640521105210	东盛村委会
2864	640521	640521105211	杞海村委会
2865	640521	640521105212	宁原村委会
2866	640521	640521200000	舟塔乡
2867	640521	640521200200	潘营村委会
2868	640521	640521200201	上桥村委会
2869	640521	640521200202	铁渠村委会
2870	640521	640521200203	靳崖村委会
2871	640521	640521200204	舟塔村委会
2872	640521	640521200205	黄桥村委会
2873	640521	640521200206	康滩村委会
2874	640521	640521200207	田滩村委会
2875	640521	640521200209	长桥村委会
2876	640521	640521200210	孔滩村委会
2877	640521	640521201000	白马乡

行政区划编码	区县代码	十二位区划代码	区划名称
2878	640521	640521201200	白马村委会
2879	640521	640521201201	朱路村委会
2880	640521	640521201202	白路村委会
2881	640521	640521201203	三道湖村委会
2882	640521	640521201206	彰恩村委会
2883	640521	640521202000	余丁乡
2884	640521	640521202200	永兴村委会
2885	640521	640521202201	黄羊村委会
2886	640521	640521202202	余丁村委会
2887	640521	640521202203	金沙村委会
2888	640521	640521202204	石空村委会
2889	640521	640521202205	时庄村委会
2890	640521	640521204000	喊叫水乡
2891	640521	640521204200	马家塘村委会
2892	640521	640521204201	高岭村委会
2893	640521	640521204202	上庄子村委会
2894	640521	640521204203	下庄子村委会
2895	640521	640521204204	周段头村委会
2896	640521	640521204205	北沟沿村委会
2897	640521	640521204206	碱台子村委会
2898	640521	640521204207	贺家口子村委会
2899	640521	640521204208	周家沟村委会
2900	640521	640521204209	周马庄子村委会
2901	640521	640521204210	五丰台村委会
2902	640521	640521204211	喊叫水村委会
2903	640521	640521204219	石泉村委会
2904	640521	640521204220	北沿口村委会
2905	640521	640521204221	田家套子村委会
2906	640521	640521204222	红湾新村村委会
2907	640521	640521204223	麦垛新村村委会
2908	640521	640521204224	康湾新村村委会
2909	640521	640521204225	车路新村村委会

行政区划编码	区县代码	十二位区划代码	区划名称
2910	640521	640521205000	徐套乡
2911	640521	640521205200	小湾村委会
2912	640521	640521205201	李士村委会
2913	640521	640521205202	红柳村委会
2914	640521	640521205203	原套村委会
2915	640521	640521205204	徐套村委会
2916	640521	640521205205	白套村委会
2917	640521	640521205206	大滩川村委会
2918	640521	640521205207	田家滩村委会
2919	640521	640521205208	大台子村委会
2920	640521	640521205209	新庄子村委会
2921	640521	640521205210	下流水村委会
2922	640521	640521205211	上流水村委会
2923	640521	640521205212	白圈子村委会
2924	640521	640521400000	长山头农场
2925	640521	640521400400	场部居委会
2926	640521	640521400500	场部村委会
2927	640521	640521401000	渠口农场
2928	640521	640521401400	场部居委会
2929	640521	640521401500	铁铜村委会
2930	640521	640521401501	平塘村委会
2931	640521	640521401502	红崖村委会
2932	640521	640521401503	太阳梁村委会
2933	640522	640522000000	海原县
2934	640522	640522100000	海城镇
2935	640522	640522100203	山门村委会
2936	640522	640522100204	水洼村委会
2937	640522	640522100205	段塬村委会
2938	640522	640522100206	高台村委会
2939	640522	640522100207	堡子村委会
2940	640522	640522100208	武塬村委会
2941	640522	640522100209	王井村委会

行政区划编码	区县代码	十二位区划代码	区划名称
2942	640522	640522101000	李旺镇
2943	640522	640522101200	李果园村委会
2944	640522	640522101201	罗泉村委会
2945	640522	640522101202	二道村委会
2946	640522	640522101203	红圈村委会
2947	640522	640522101204	韩府村委会
2948	640522	640522101205	马莲村委会
2949	640522	640522101206	李旺村委会
2950	640522	640522101207	团庄村委会
2951	640522	640522101208	七百户村委会
2952	640522	640522101209	杨山村委会
2953	640522	640522101210	杨堡村委会
2954	640522	640522101211	上川村委会
2955	640522	640522101212	九牛村委会
2956	640522	640522101213	罗塘村委会
2957	640522	640522101214	北梁村委会
2958	640522	640522101215	中川村委会
2959	640522	640522101216	黑岭村委会
2960	640522	640522101217	九道村委会
2961	640522	640522101218	新源村委会
2962	640522	640522103000	西安镇
2963	640522	640522103200	白吉村委会
2964	640522	640522103201	菜园村委会
2965	640522	640522103202	小河村委会
2966	640522	640522103203	胡湾村委会
2967	640522	640522103204	付套村委会
2968	640522	640522103205	薛套村委会
2969	640522	640522103206	范台村委会
2970	640522	640522103207	园河村委会
2971	640522	640522103208	西安村委会
2972	640522	640522104000	三河镇
2973	640522	640522104200	唐堡村委会

行政区划编码	区县代码	十二位区划代码	区划名称
2974	640522	640522104201	丘陵村委会
2975	640522	640522104202	学梁村委会
2976	640522	640522104203	菟麻村委会
2977	640522	640522104204	代店村委会
2978	640522	640522104205	辽坡村委会
2979	640522	640522104206	黑城村委会
2980	640522	640522104207	团庄村委会
2981	640522	640522104208	红城村委会
2982	640522	640522104209	肆营村委会
2983	640522	640522104210	陆窖村委会
2984	640522	640522104211	坪路村委会
2985	640522	640522104212	小河村委会
2986	640522	640522105000	七营镇
2987	640522	640522105200	砖窖村委会
2988	640522	640522105201	张堡村委会
2989	640522	640522105202	伍营村委会
2990	640522	640522105203	马莲村委会
2991	640522	640522105204	七营村委会
2992	640522	640522105205	南堡村委会
2993	640522	640522105206	马堡村委会
2994	640522	640522105207	下套村委会
2995	640522	640522105208	杨堡村委会
2996	640522	640522105209	北咀村委会
2997	640522	640522105210	盘河村委会
2998	640522	640522105211	八营村委会
2999	640522	640522105212	柴梁村委会
3000	640522	640522105213	高崖村委会
3001	640522	640522200000	史店乡
3002	640522	640522200200	米湾村委会
3003	640522	640522200201	史店村委会
3004	640522	640522200202	苍湾村委会
3005	640522	640522200203	徐坪村委会

行政区划编码	区县代码	十二位区划代码	区划名称
3006	640522	640522200204	田拐村委会
3007	640522	640522200205	大川村委会
3008	640522	640522200206	前川村委会
3009	640522	640522201000	树台乡
3010	640522	640522201200	大嘴村委会
3011	640522	640522201201	树台村委会
3012	640522	640522201202	二百户村委会
3013	640522	640522201203	浪塘村委会
3014	640522	640522201204	红井村委会
3015	640522	640522201205	相桐村委会
3016	640522	640522201206	新庄村委会
3017	640522	640522201207	龚湾村委会
3018	640522	640522201208	韩庄村委会
3019	640522	640522202000	关桥乡
3020	640522	640522202200	王湾村委会
3021	640522	640522202201	麻春村委会
3022	640522	640522202202	罗山村委会
3023	640522	640522202203	冯湾村委会
3024	640522	640522202204	张湾村委会
3025	640522	640522202205	贺堡村委会
3026	640522	640522202206	方堡村委会
3027	640522	640522202207	关桥村委会
3028	640522	640522202208	脱场村委会
3029	640522	640522202209	马湾村委会
3030	640522	640522202210	八斗村委会
3031	640522	640522206000	高崖乡
3032	640522	640522206200	香水村委会
3033	640522	640522206201	红古村委会
3034	640522	640522206202	红岸村委会
3035	640522	640522206203	联合村委会
3036	640522	640522206204	草场村委会
3037	640522	640522206205	三分湾村委会

行政区划编码	区县代码	十二位区划代码	区划名称
3038	640522	640522206206	高崖村委会
3039	640522	640522206207	高湾村委会
3040	640522	640522206208	新民村委会
3041	640522	640522207000	郑旗乡
3042	640522	640522207200	西沿村委会
3043	640522	640522207201	郑旗村委会
3044	640522	640522207202	何庄村委会
3045	640522	640522207203	后山村委会
3046	640522	640522207204	吴湾村委会
3047	640522	640522207205	老鸦村委会
3048	640522	640522207206	撒堡村委会
3049	640522	640522207207	南山村委会
3050	640522	640522207208	撒台村委会
3051	640522	640522207209	中坪村委会
3052	640522	640522208000	贾塘乡
3053	640522	640522208200	南湾村委会
3054	640522	640522208201	贾塘村委会
3055	640522	640522208202	后塘村委会
3056	640522	640522208203	黄坪村委会
3057	640522	640522208204	王塘村委会
3058	640522	640522208205	马营村委会
3059	640522	640522208206	贺川村委会
3060	640522	640522208207	双河村委会
3061	640522	640522208210	堡台村委会
3062	640522	640522209000	曹洼乡
3063	640522	640522209200	老虎村委会
3064	640522	640522209201	曹洼村委会
3065	640522	640522209202	脱烈村委会
3066	640522	640522209203	白崖村委会
3067	640522	640522209204	冶套村委会
3068	640522	640522209205	硝沟村委会
3069	640522	640522209206	南川村委会

行政区划编码	区县代码	十二位区划代码	区划名称
3070	640522	640522210000	九彩乡
3071	640522	640522210200	九彩村委会
3072	640522	640522210201	元套村委会
3073	640522	640522210202	马套村委会
3074	640522	640522210203	黑林村委会
3075	640522	640522210204	马圈村委会
3076	640522	640522210205	马湾村委会
3077	640522	640522210206	新庄村委会
3078	640522	640522211000	李俊乡
3079	640522	640522211200	团结村委会
3080	640522	640522211201	李俊村委会
3081	640522	640522211202	蔡祥村委会
3082	640522	640522211203	红星村委会
3083	640522	640522211204	联合村委会
3084	640522	640522211205	永丰村委会
3085	640522	640522211206	李洼村委会
3086	640522	640522211207	蒿滩村委会
3087	640522	640522211208	上窑村委会
3088	640522	640522212000	红羊乡
3089	640522	640522212201	杨明村委会
3090	640522	640522212202	张元村委会
3091	640522	640522212203	安堡村委会
3092	640522	640522212204	建国村委会
3093	640522	640522212206	谢套村委会
3094	640522	640522212208	术川村委会
3095	640522	640522212209	红羊村委会
3096	640522	640522212210	红堡村委会
3097	640522	640522212211	前进村委会
3098	640522	640522212212	刘套村委会
3099	640522	640522212213	石塘村委会
3100	640522	640522213000	关庄乡
3101	640522	640522213200	高台村委会

行政区划编码	区县代码	十二位区划代码	区划名称
3102	640522	640522213201	关庄村委会
3103	640522	640522213204	窑儿村委会
3104	640522	640522213205	庙湾村委会
3105	640522	640522213206	宋庄村委会
3106	640522	640522214000	甘城乡
3107	640522	640522214200	甘城村委会
3108	640522	640522214201	吴池村委会
3109	640522	640522214202	双井村委会
3110	640522	640522214203	乔畔村委会
3111	640522	640522214204	严湾村委会
3112	640522	640522214205	周掌村委会
3113	640522	640522214206	久坪村委会
3114	640522	640522214207	石景村委会
3115	640522	640522214208	三台村委会
3116	640522	640522214209	武塘村委会
3117	640522	640522400000	种羊场
3118	640522	640522400200	盐池村委会
3119	640522	640522400201	张寨村委会
3120	640522	640522401000	涵养林总场
3121	640522	640522401598	虚拟村委会
3122	640522	640522402000	老城管理办公室
3123	640522	640522402001	东城居委会
3124	640522	640522402002	南苑居委会
3125	640522	640522402003	西湖居委会
3126	640522	640522402004	北坪居委会
3127	640522	640522402400	黎明居委会
3128	640522	640522402401	建设居委会
3129	640522	640522402402	文联居委会
3130	640522	640522402403	团结居委会
3131	640522	640522406000	海兴开发区
3132	640522	640522406498	虚拟村级单位